



Курганская область
Администрация Далматовского муниципального округа

ПОСТАНОВЛЕНИЕ

от 12 октября 2023 г. № 745
г. Далматово

Об определении маршрутов прогона и специально отведенных мест выпаса сельскохозяйственных животных на территории Центрального территориального отдела Далматовского муниципального округа

В соответствии с Законом Курганской области от 20 ноября 1995г. №25 «Об административных правонарушениях на территории Курганской области», Законом Курганской области от 27 июня 2018г. №81 «Об отдельных вопросах упорядочения выпаса и прогона сельскохозяйственных животных на территории Курганской области», Уставом Далматовского муниципального округа ПОСТАНОВЛЯЮ:

1. Определить маршруты прогона сельскохозяйственных животных согласно приложению 1 к настоящему постановлению.
2. Определить специально отведенные места выпаса сельскохозяйственных животных согласно приложению 2 к настоящему постановлению.
3. Утвердить схему выпаса и прогона сельскохозяйственных животных и птицы на территории Центрального территориального отдела Далматовского муниципального округа согласно приложению 3.
4. Опубликовать настоящее постановление в районной газете «Далматовский вестник».
5. Контроль за выполнением настоящего постановления возложить на Первого заместителя Главы Далматовского муниципального округа.

Глава Далматовского
муниципального округа



А.В. Столбов

Приложение 1 к постановлению
Администрации Далматовского
муниципального округа
от «___» _____ 20__ г. № ___
«Об определении маршрутов прогона и
специально отведенных мест выпаса
сельскохозяйственных животных на
территории Центрального
территориального отдела
Далматовского муниципального округа»

Маршруты прогона

№ п/п	Место сбора	Маршрут прогона	Наименование улицы, на которой владельцы держат домашних животных
1. Место выгула №1 с. Затеченское	нет	По всем улицам с.Затеченского	Улицы у кого есть домашние животные
2, Место выгула №2 с Красноисетское	нет	ул. Советская, ул.Ленина ул.Пролетарская	ул.Советская ул.Ленина ул.Пролетарская
3.Пастбище № 3. с.Красноисетское	На конце ул.Советская	Ул.Пролетарская на пастбище	Ул.Советская
4.Пастбище № 4 с.Красноисетское	Ул.Ленина	ул.Ленина 60, на пастбище	ул. Ленина,
5.Пастбище № 5 с.Красноисетское	Ул.Ленина	Ул.Ленина д.6 кв.2	Ул.Ленина
6.Пастбище №6 с.Красноисетское	Ул.Ленина	Ул.Ленина 86а	Ул.Ленина
7.Пастбище № 7 с.Затеченское	Ориентир ул.Ленина д.52	Ул.Ленина На пастбище	Ул.Ленина
8. Пастбище № 1 с. Пески	на конце ул. Таловская	ул. Советская ул. Таловская на пастбище	ул. Таловская ул. Советская
9. Пастбище №2 с. Пески	в начале ул. Береговая	ул. Береговая на пастбище	ул. Береговая
10. Пастбище № 3 с. Пески	в начале ул. Советская	по ул. Советской, по ул. Береговой, пер. Буевка, на пастбище	пер. Буевка, ул. Советская
11. Пастбище № 1 Д. Макарьевское	в 300 м на юго-запад от начала кв. Основной	кв. Основной на пастбище	кв. Основной

12. Пастбище № 2 с. Крутиха	на конце Трудовой	ул. Советская, д. 110-116 ул. 1 Мая, д. 62-157 ул. Трудовая, д. 69-107 пер. Советский на пастбище	ул. Северная ул. 1 Мая ул. Трудовая
13. Пастбище № 1 с. Крутиха	в начале Трудовой	ул. Советская, д. 2-79 ул. 1 Мая, д. 1-49 ул. Трудовая, д. 1-22 на пастбище	ул. Северная ул. 1 Мая ул. Трудовая
14. Пастбище № 1 д. Загайнова	в начале ул. Советской	по ул. Советская, д.3-53 ул. Береговая, д. 1-21 ул. Зеленая, д. 1-9 ул. 1 Мая, д. 1-27 ул. 8 Марта,1-18 ул. Большая, д. 1-23 на пастбище	ул. Советская ул. 1 Мая ул. Береговая ул. Зеленая ул. 8 Марта ул. Большая пер. Центральный
15. Пастбище № 2 д. Загайнова	в конце ул. Советской	ул. Советская, д. 29 - 53 ул. Колхозная, д.1-3 ул. Береговая, д. 1-21 на пастбище	ул. Советская, д. 29 - 53 ул. Колхозная, д.1-3 ул. Береговая, д. 1-21 пер. Центральный, д.2
16.Пастбище № 1 с. Першинское	ул.М.П.Бирюкова,7	ул. М.П.Бирюкова ул. Советская	ул. М.П. Бирюкова
17. Пастбище № 2 с. Першинское	ул.И.В.Соболева,7	ул.И.В.Соболева	ул.И.В.Соболева
18. Пастбище № 3 с. Першинское	ул.Далматовская, 21	ул.Далматовская	ул.Далматовская
19. Пастбище № 4 с. Першинское	ул.М.П.Бирюкова	ул.М.П.Бирюкова	ул.М.П.Бирюкова
20. Пастбище № 1 с. Ключевское	На конце ул. Пушкина через мост	ул. Пушкина 51 ул. Кирова , ул. Береговая, ул. Ленина ул. Варламова, ул. Пушкина 1 на пастбище	ул. Пушкина ул. Кирова ул. Береговая ул. Ленина ул. Варламова ул. Советская
21. Пастбище № 2 с. Ключевское	На начале ул. Варламова	ул. Советская, д. 1 ул. Кирова, ул. Береговая ул. Ленина ул. Варламова ул. Пушкина , на пастбище	ул. Пушкина ул. Кирова ул. Береговая ул. Ленина ул. Варламова ул. Советская

Управляющий делами Администрации
Далматовского муниципального округа



Е.В. Столбов

Приложение 2 к постановлению
Администрации Далматовского
муниципального округа
от «___» _____ 20__ г. № ___
«Об определении маршрутов прогона и
специально отведенных мест выпаса
сельскохозяйственных животных на
территории Центрального
территориального отдела
Далматовского муниципального округа»

**Специально отведенные места
выпаса сельскохозяйственных животных**

Село Красноисетское

1. Пастбище № 1 расположено:

а) примерно в 100 метрах с ул. Советской на восток с. Красноисетское;

2. Пастбище № 2 расположено:

а) в 100 метрах от начала ул. Советской с западной стороны с. Красноисетское;

3. Пастбище № 3 расположено на северо-восток ул. Советская с. Красноисетское;

4. Пастбище № 4 расположено на юг от ул. Ленина, с. Красноисетское;

5. Пастбище № 4 расположено на юг от ул. Ленина, с. Красноисетское;

6. Пастбище № 6 расположено на восток от ул. Ленина, с. Красноисетское;

Село Затеченское

7. Пастбище № 7 расположено от конца ул. Ленина на юг с. Затеченское

Село Пески

8. Пастбище № 1 расположено:

а) примерно в 300 метрах от ул. Таловской с. Пески с южной стороны, возле озера; с. Пески Далматовского района в пределах земельного участка с кадастровым номером 45:04:030601:00.

б) Пастбище ограничено с юго-западной стороны озером.

9. Пастбище № 2 расположено:

а) в 100 метрах у озера от ул. Береговой с. Пески Далматовского района с западной стороны, в пределах земельного участка с кадастровым номером 45:04:030601:00.

б) Пастбище ограничено с юго-восточной озером; с севера кладбищем

10. Пастбище № 3 расположено:

а) в 50 метрах от ул. Советская с. Пески Далматовского района с северо – западной стороны, в пределах земельного участка с кадастровым номером 45:04:030601:00.

б) Пастбище ограничено с севера и востока, южной землями сельскохозяйственного назначения.

Деревня Макарьевское

11. Пастбище №1 расположено:

а) примерно в 100 метрах с юго-восточной стороны кв. Основной д. Макарьевское Песковского сельсовета Далматовского района в пределах земельного участка с кадастровым номером 45:04:031001:00.

б) Пастбище ограничено с северо-западной стороны землями сельскохозяйственного назначения.

Село Крутиха

12. Пастбище № 1 расположено:

а) примерно в 100 метрах от ул. Трудовая, с. Крутиха, с северо-восточной стороны, в 50 м от ул. 1 Мая пределах земельного участка с кадастровым номером 45:04:030501:182;

б) Пастбище ограничено с северо-западной стороны дорогой, с северо-восточной стороны рекой Исеть, с севера землями сельскохозяйственного назначения, с юго-восточной – населенным пунктом с. Крутиха.

13. Пастбище № 2 расположено:

а) в 100 метрах от ул. Трудовая, с. Крутиха с юго-западной стороны, в 150 м от конца ул. Трудовая и ул. 1 Мая, с юго-западной стороны в пределах земельного участка с кадастровым номером 45:04:031503:104;

б) Пастбище ограничено с севера и востока землями сельскохозяйственного назначения, с южной стороны – рекой Исеть.

Деревня Загайнова

14. Пастбище № 1 расположено:

а) примерно в 50 метрах с северной стороны ул. Советская, в пределах земельного участка с кадастровым номером 45:04:031601:9;

б) Пастбище ограничено с западной стороны дорогой, с северной стороны лесным массивом, с южной стороны – чертой населенного пункта.

15. Пастбище № 2 расположено:

а) Пастбище расположенное примерно в 200 метрах с южной стороны ул. Советская;

б) Пастбище ограничено с западной стороны ул. Колхозная, с восточной стороны землями сельскохозяйственного назначения, с северной стороны – ул. 1 Мая.

Село Першинское

16. Пастбище № 1 расположено:

а) примерно в 50 метрах с южной стороны от реки Теча с северной стороны в 100 метрах от д. № 27 ул. Советской;

17. Пастбище № 2 расположено:

примерно в 100 метрах с восточной стороны от д. № 12 ул. И.В.Соболева.

18. Пастбище № 3 расположено:

примерно в 100 метрах с западной стороны от д. № 21 ул. Далматовская.

19. Пастбище № 4 расположено:

примерно в 50 метрах с южной стороны от д. № 19 ул. М.П. Бирюкова.

Село Ключевское

20. Пастбище № 1 расположено:

а) примерно в 100 метрах от с. Ключевское с западной стороны и в 500 метрах от начала ул. Пушкина ;

с северной стороны 500 метрах ул. Пушкина с юго-западной стороны от ул. Советская с. Ключевское Далматовского района в пределах земельного участка с кадастровым номером 45:04:030301:00.

б) Пастбище ограничено с запада и юга землями сельскохозяйственного назначения, с южной стороны — рекой «Теча».


21. Пастбище № 2 расположено:

а) в 50 метрах от ул. Варламова с. Ключевское Далматовского района с северо-восточной стороны;

в 100 метрах от конца ул. Советская и ул. Кирова и Пушкина с. Ключевское Далматовского района с юго-восточной стороны в пределах земельного участка с кадастровым номером 45:04:030302:00.

б) Пастбище ограничено с северо-западной стороны кладбищем, с юго-западной стороны полевыми массивами и юго-восточной стороны населенным пунктом с. Ключевское.

Управляющий делами Администрации
Далматовского муниципального округа



Е.В. Столбов

Приложение 3 к постановлению
Администрации Далматовского
муниципального округа
от «___» _____ 20__ г. № ___
«Об определении маршрутов прогона и
специально отведенных мест выпаса
сельскохозяйственных животных на
территории Центрального
территориального отдела
Далматовского муниципального округа»

**Схема
выпаса и прогона сельскохозяйственных животных и птицы
на территории села Пески**

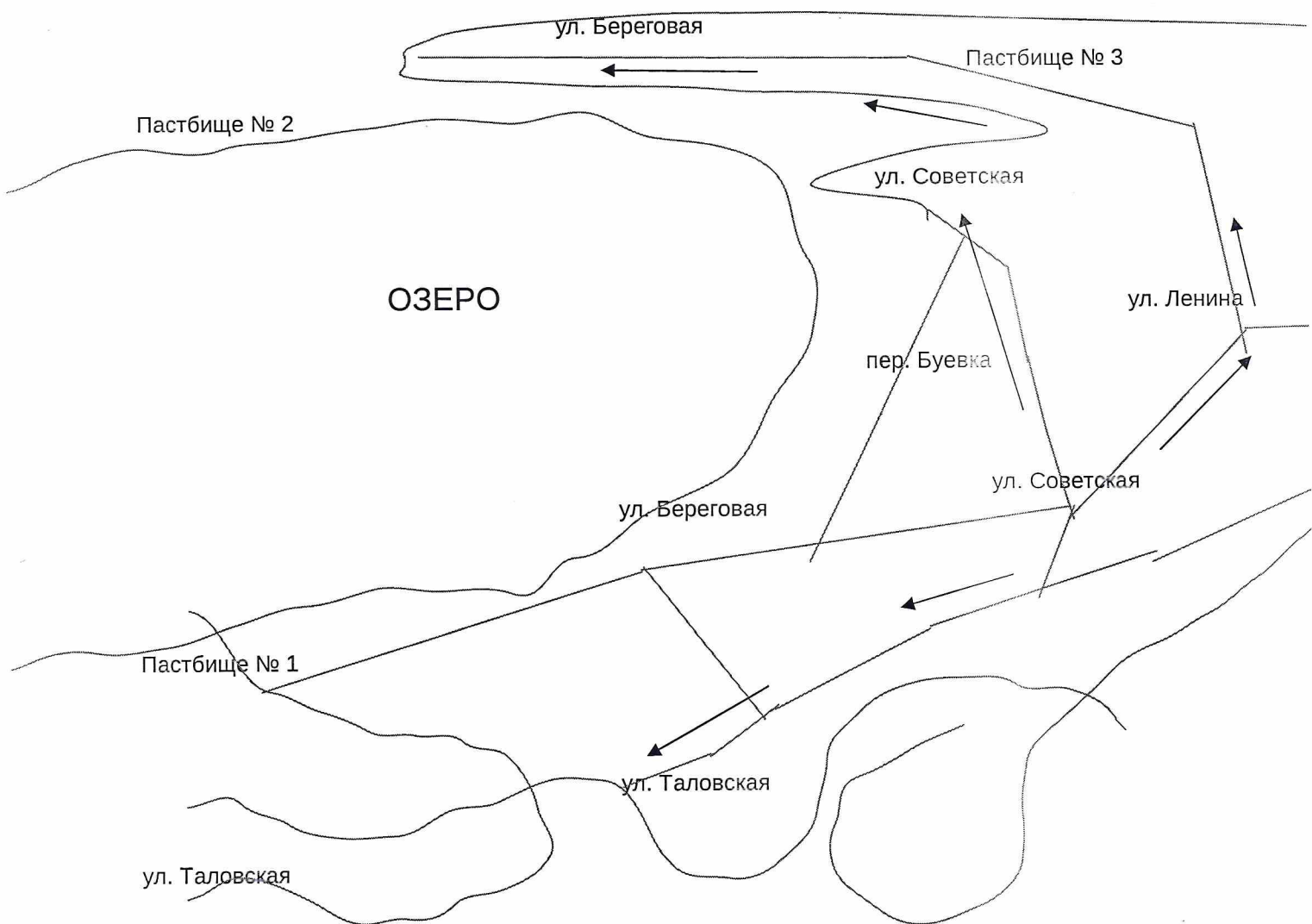

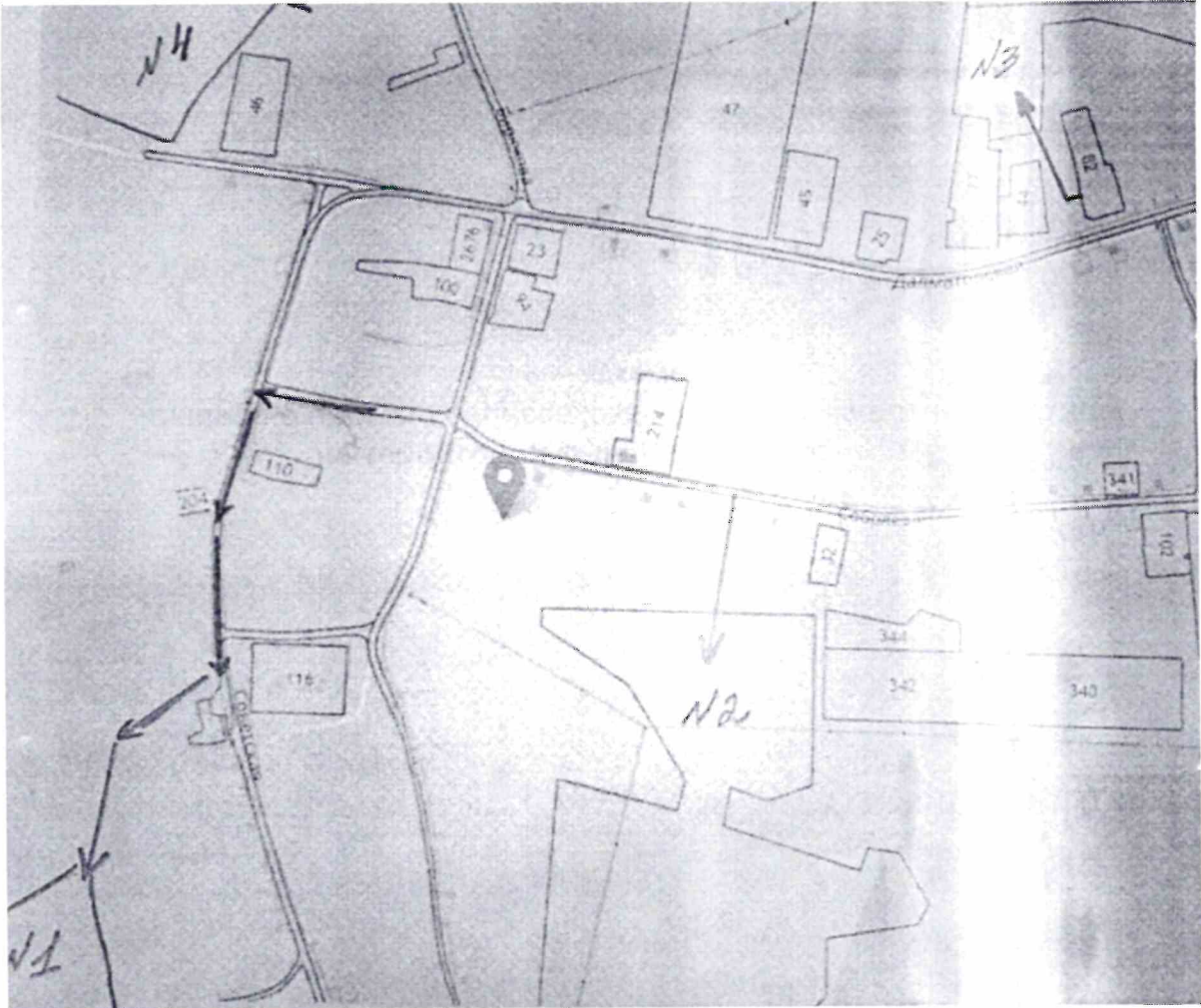

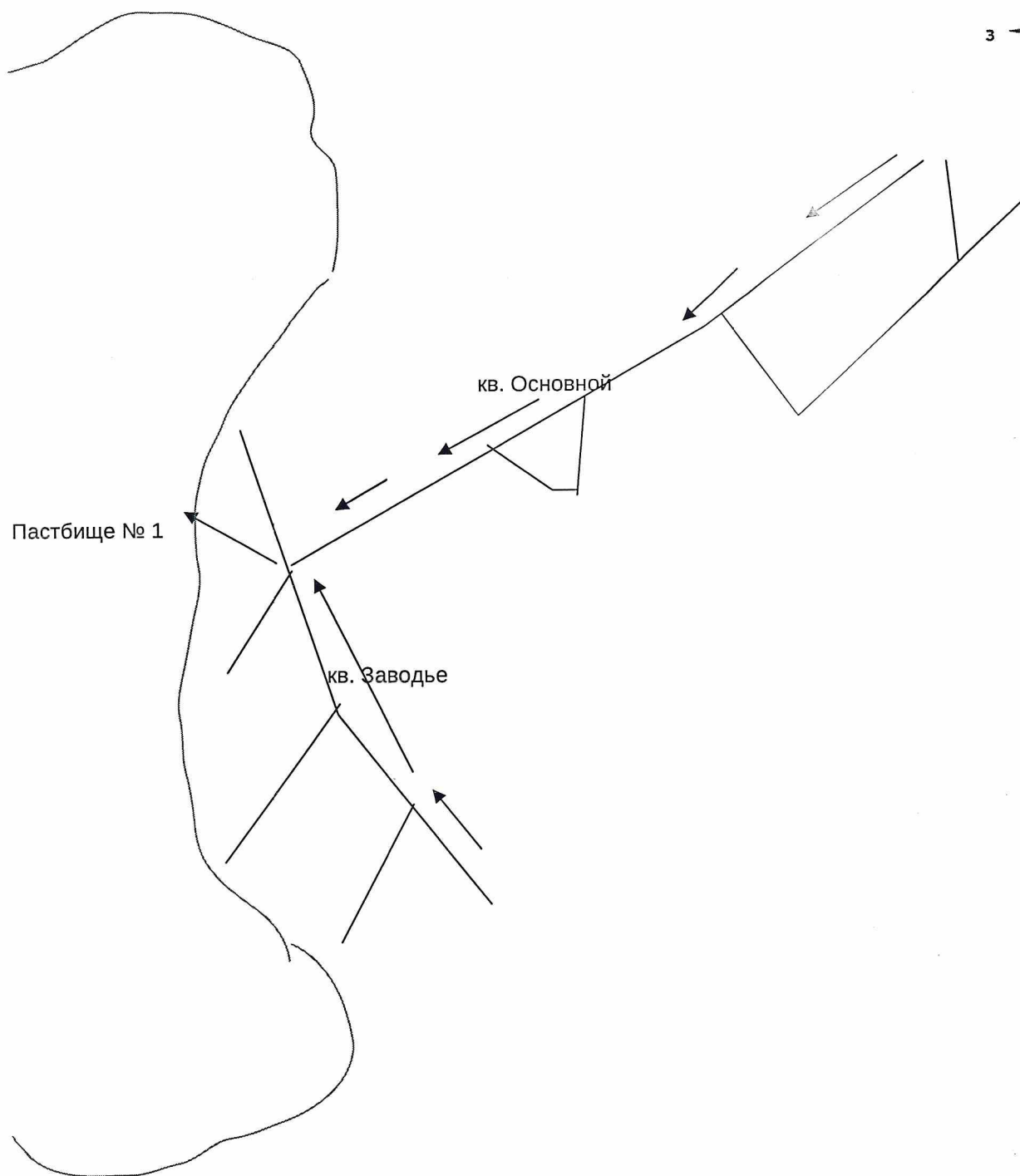
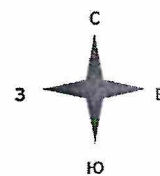


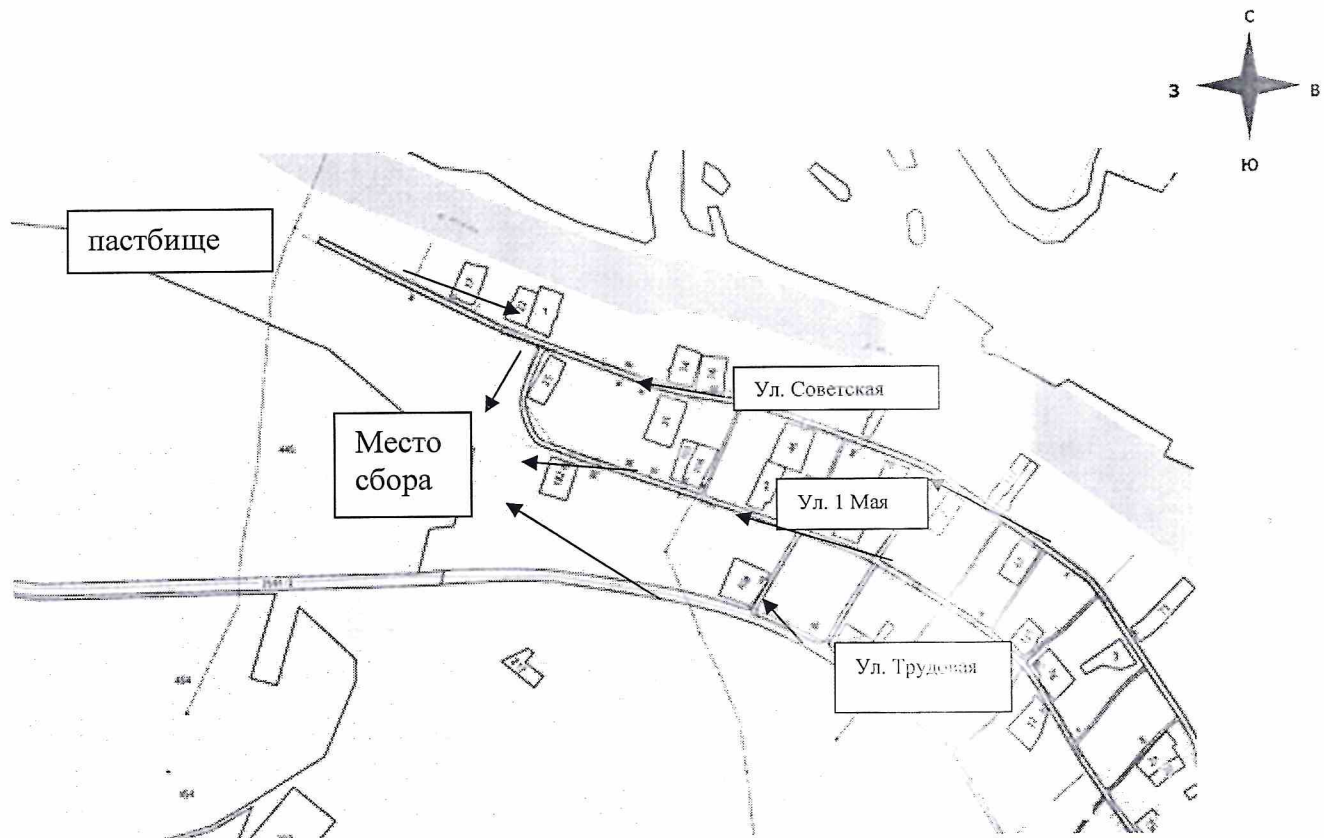
Схема
выпаса и прогона сельскохозяйственных животных и птицы
на территории села Першинское



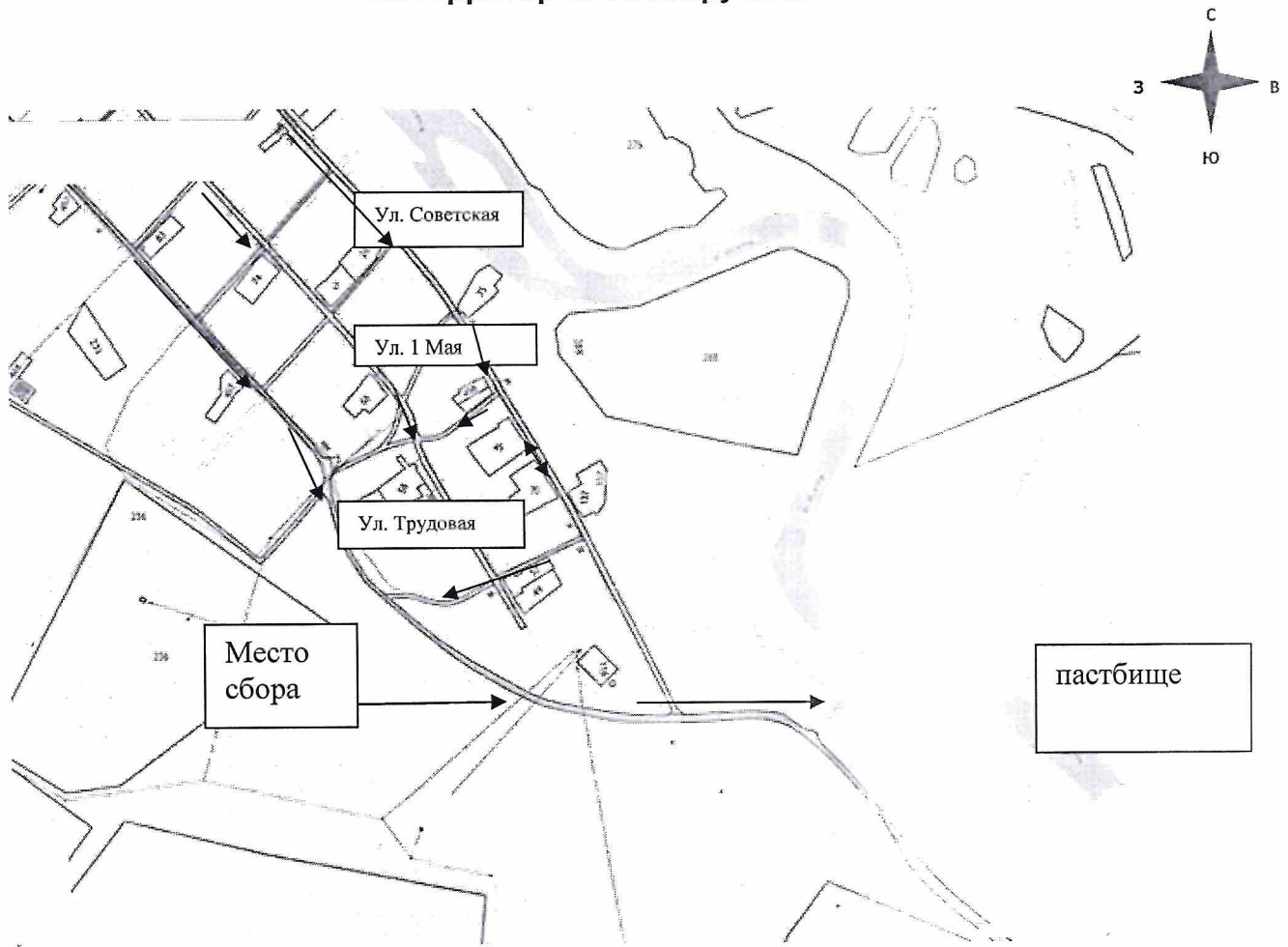
**Схема
выпаса и прогона сельскохозяйственных животных и птицы на
территории деревни Макарьевское**



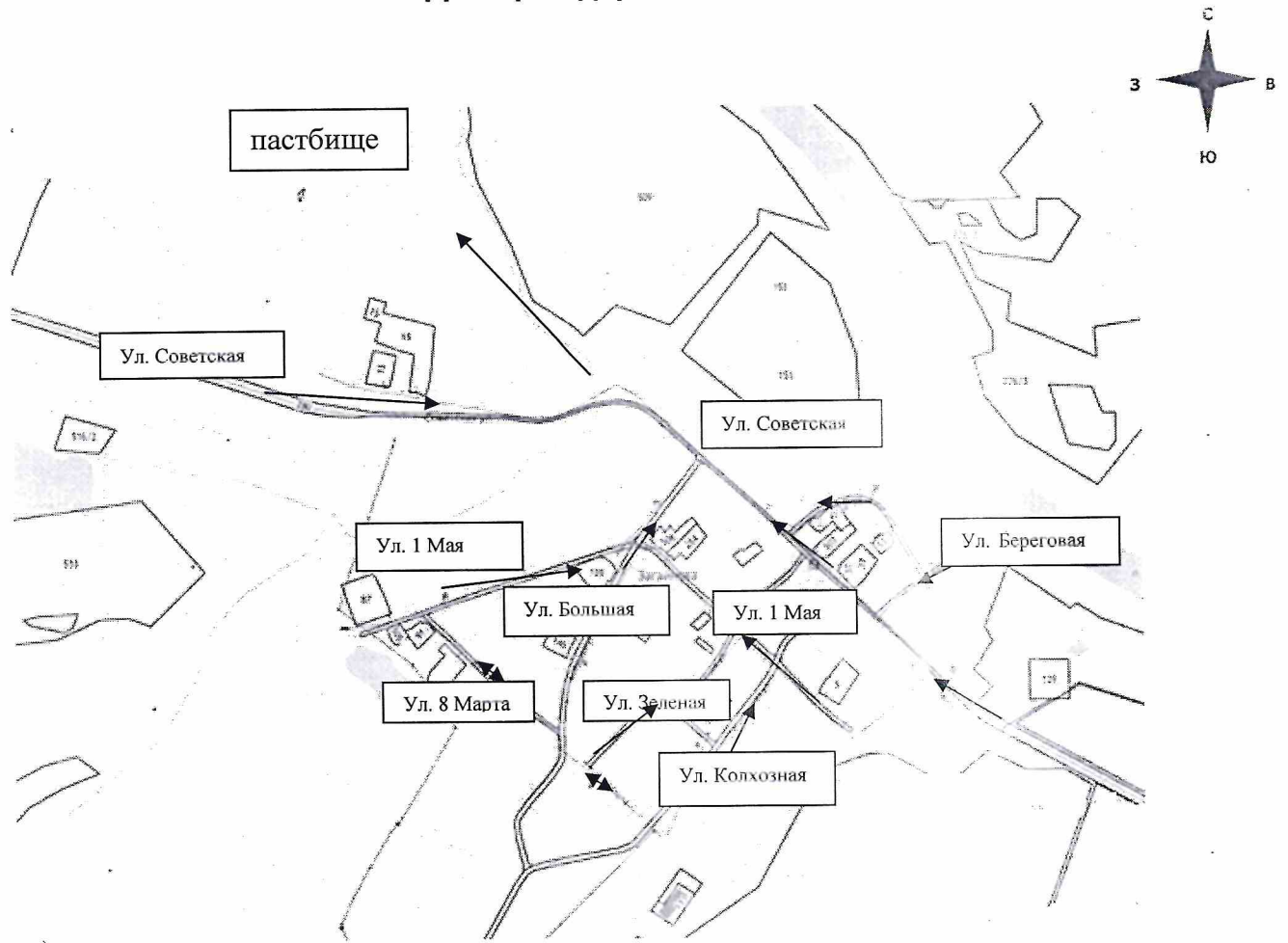
**Схема
выпаса и прогона сельскохозяйственных животных и птицы
на территории села Крутиха**



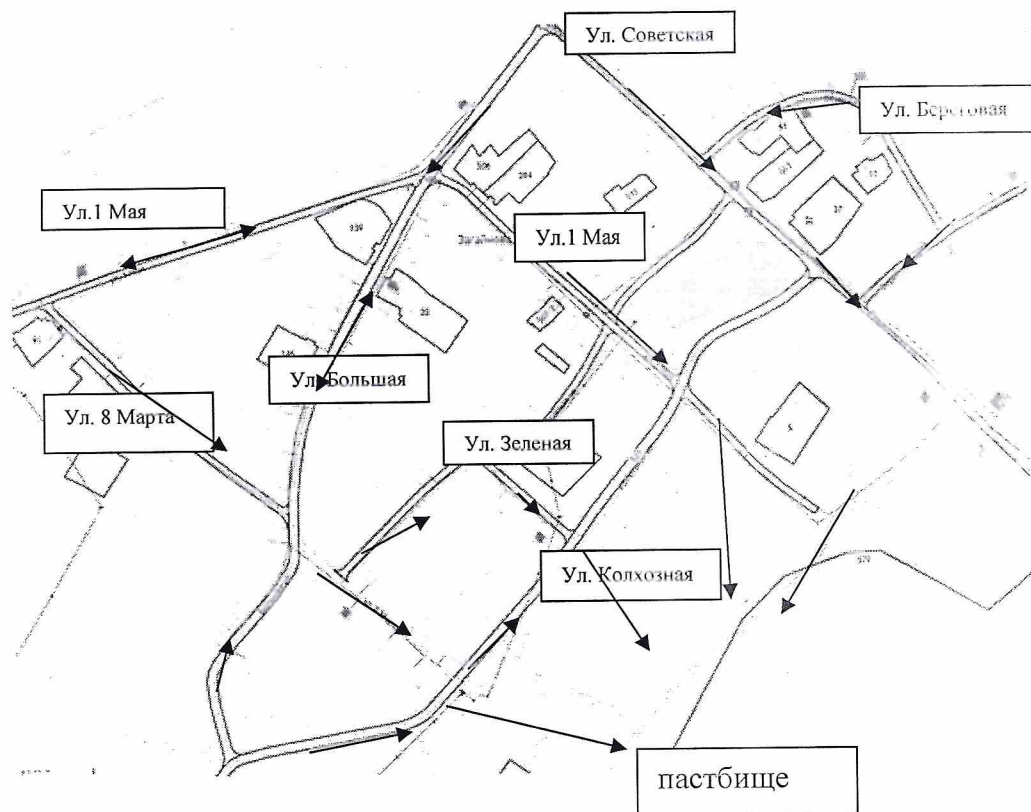
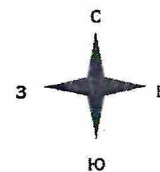
**Схема
выпаса и прогона сельскохозяйственных животных и птицы
на территории села Крутиха**



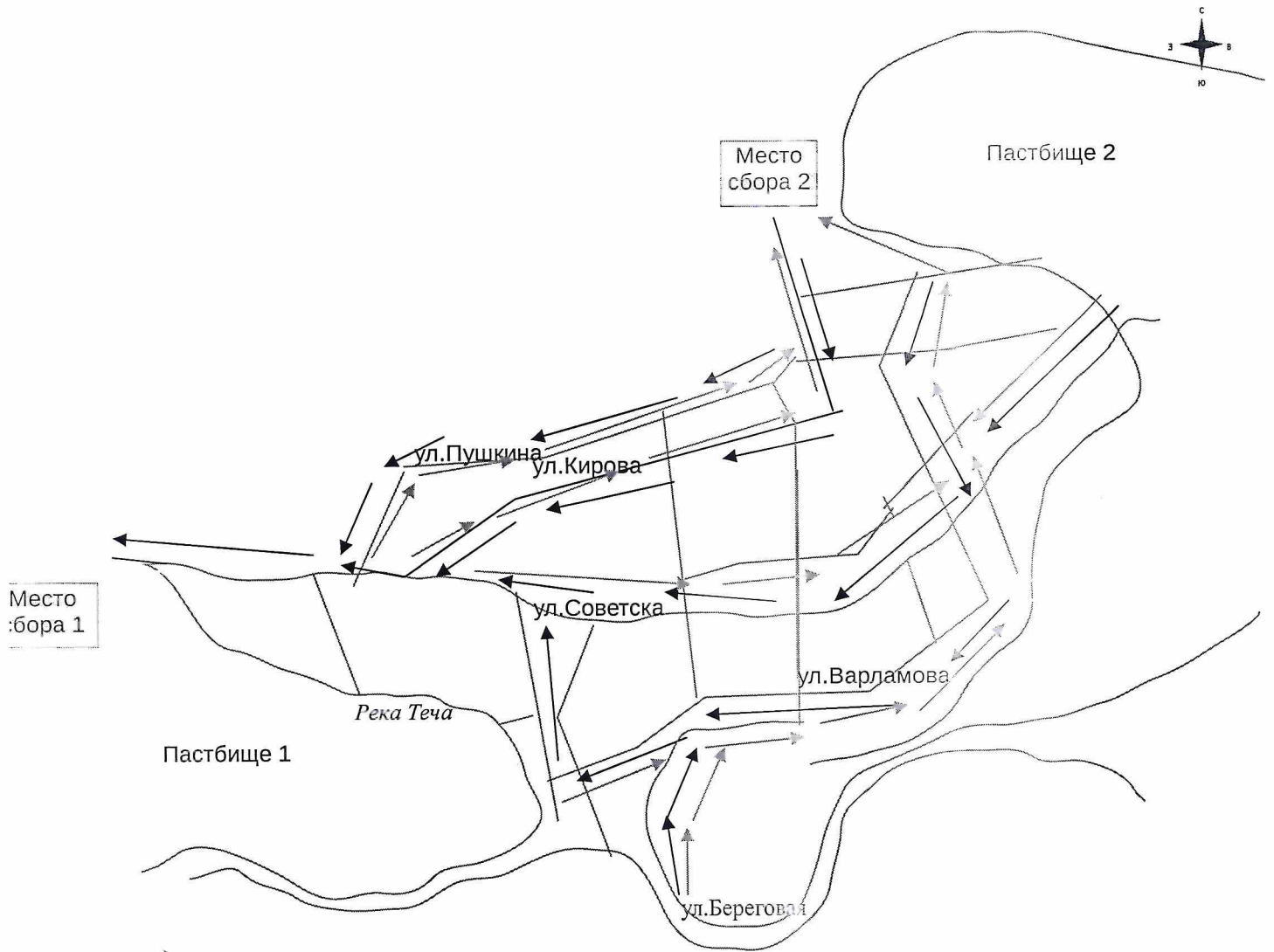
**Схема
выпаса и прогона сельскохозяйственных животных и птицы
на территории деревни Загайнова**



**Схема
Выпаса и прогона сельскохозяйственных животных и птицы на
территории деревни Загайнова**



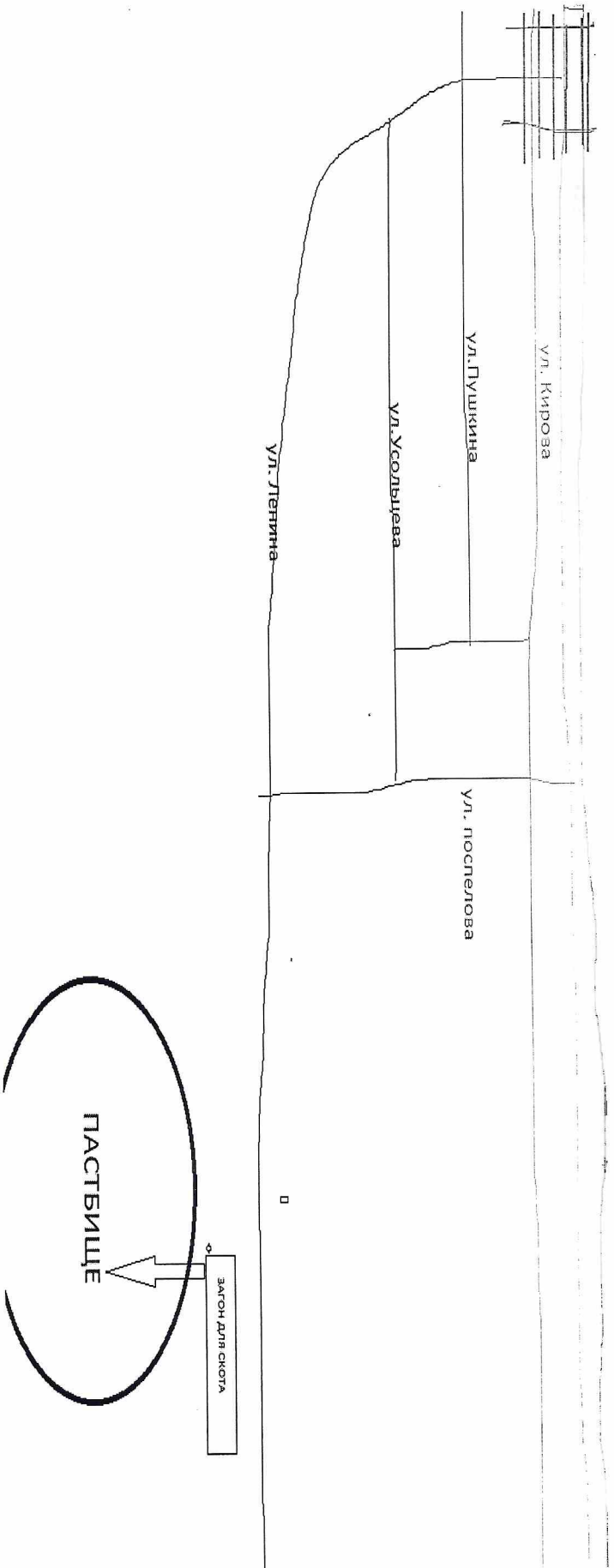

**Схема
выпаса и прогона сельскохозяйственных животных и птицы
на территории села Ключевское**



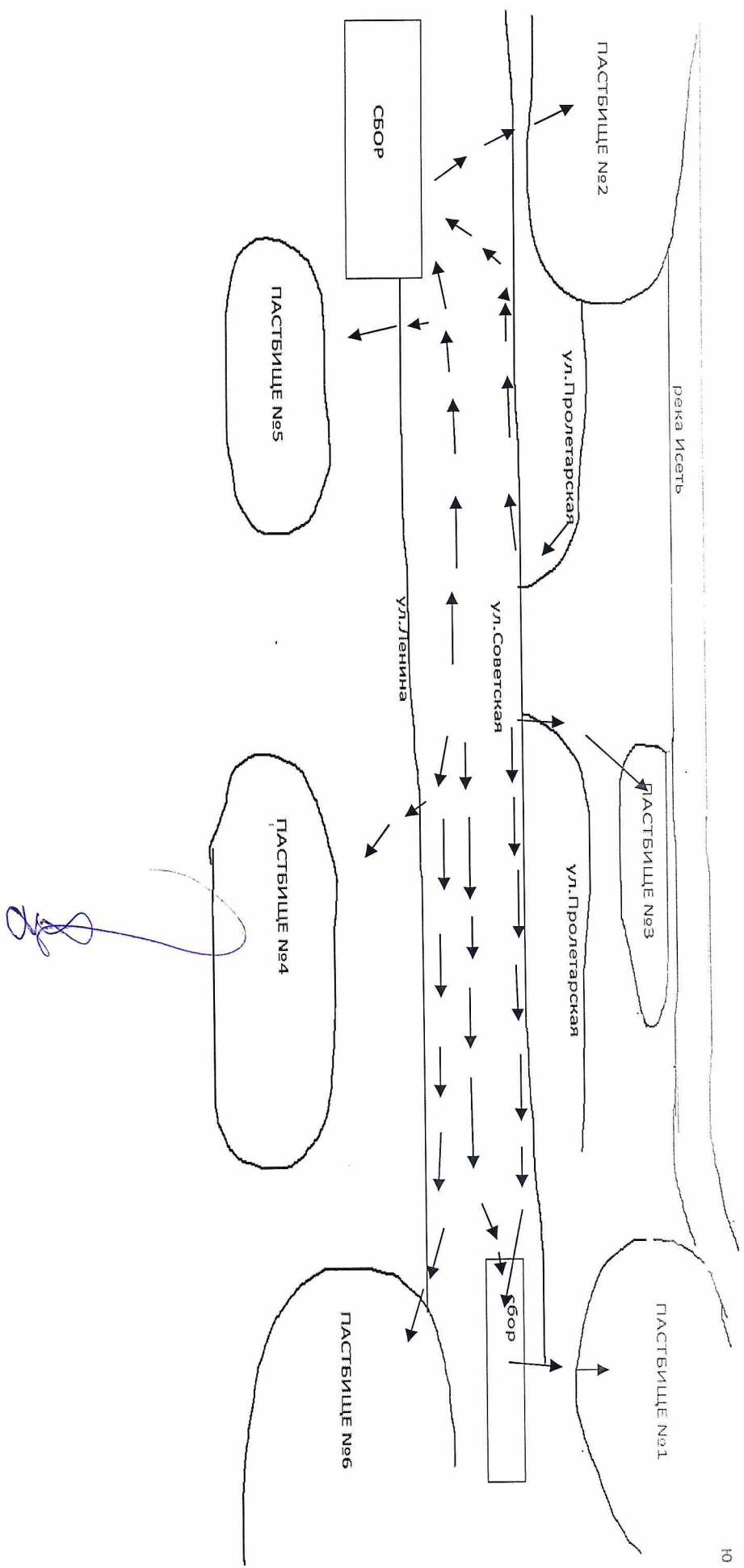

1.
50,

30

**Схема
выпаса и прогона сельскохозяйственных животных и птицы на территории
села Затеченское**



**Схема
выпаса и прогона сельскохозяйственных животных и птицы на территории
села Красноисетское**



Управляющий делами Администрации
Далматовского муниципального округа

Е. В. Столбов