



Курганская область  
Администрация Далматовского муниципального округа

## ПОСТАНОВЛЕНИЕ

от 10 ноября 2023 г. № 1024  
г. Далматово

**Об определении маршрутов прогона и специально отведенных мест выпаса сельскохозяйственных животных на территории Восточного территориального отдела Далматовского муниципального округа**

В соответствии с Законом Курганской области от 20 ноября 1995г. №25 «Об административных правонарушениях на территории Курганской области», Законом Курганской области от 27 июня 2018г. №81 «Об отдельных вопросах упорядочения выпаса и прогона сельскохозяйственных животных на территории Курганской области», Уставом Далматовского муниципального округа ПОСТАНОВЛЯЮ:

1. Определить маршруты прогона сельскохозяйственных животных согласно приложению 1 к настоящему постановлению.
2. Определить специально отведенные места выпаса сельскохозяйственных животных согласно приложению 2 к настоящему постановлению.
3. Утвердить схему выпаса и прогона сельскохозяйственных животных и птицы на территории восточного территориального отдела Далматовского муниципального округа согласно приложению 3.
4. Опубликовать настоящее постановление в районной газете «Далматовский вестник».
5. Контроль за выполнением настоящего постановления возложить на Первого заместителя Главы Далматовского муниципального округа.

Глава Далматовского  
муниципального округа



А.В. Столбов

Исп. Коптелов А.В.  
Тел. 2-55-20

Приложение 1 к постановлению  
 Администрации Далматовского  
 муниципального округа  
 от «20» ноября 2013 г. № 1024  
 «Об определении маршрутов прогона и  
 специально отведенных мест выпаса  
 сельскохозяйственных животных на территории  
 Восточного территориального отдела  
 Далматовского муниципального округа»

### Маршруты прогона

№ п/п	Место сбора	Маршрут прогона	Наименование улицы, на которой владельцы держат домашних животных
1. с. Кривское Пастбище № 1	10 м. на юг от дома по адресу: ул. Пиджакова, д. 6	ул. Пиджакова, д. 1-12 ул. Шишкина, д. 1-47 ул. Оболдина, д. 1-43	ул. Пиджакова ул. Шишкина ул. Оболдина
2. с. Кривское Пастбище № 2	5 м. на юг от дома по адресу: ул. Школьная, д. 9	ул. Пиджакова, д. 13- 41 ул. Школьная	ул. Пиджакова ул. Школьная
3. с. Кривское Пастбище № 3	5 м. на север от дома по адресу: ул. Оболдина, д.98	ул. Шишкина, д. 48-121 ул. Оболдина, д. 44-98	ул. Шишкина ул. Оболдина
4. д. Потанина Пастбище № 1	5 м. на восток от дома по адресу: ул. Оболдина, д. 37	ул. Оболдина ул. Приозерная ул. Береговая	ул. Оболдина ул. Приозерная ул. Береговая
5. с. Большой Беркут Пастбище № 1	10 м. на юг от дома по адресу: ул. им.А.Чащина, д. 1	ул. Береговая ул. им.А.Чащина ул. Зеленая	ул. Береговая ул. им.А.Чащина ул. Зеленая
6. д. Белое Пастбище № 1	5 м. на восток от дома по адресу: ул. Шишкина, д.18	ул. Береговая ул. Шишкина	ул. Береговая ул. Шишкина
7.д. Малый Атяж Пастбище № 1	10 м. на восток от дома по адресу: ул. Просторная, д. 6	ул. Просторная ул. Центральная	ул. Просторная ул. Центральная
8. с. Смирново Пастбище № 1, 2	40 м. на восток от дома по адресу: ул. Гагарина, д. 11	ул. Гагарина ул. Н.А.Смирнова ул. Молодежная	ул. Гагарина ул. Н.А.Смирнова ул. Молодежная
9. с. Тропино Пастбище №1, 2	нет	ул. Малая ул. Верхняя ул. Нижняя	ул. Малая ул. Верхняя ул. Нижняя
10. д. Осокина Пастбище № 1	10 м. на юг от бывшего зерносклада по	ул. Советская	ул. Советская

	адресу: ул. Советская, д. 17		
11. с. Нижний Яр Пастбище № 1, 2	20 м на запад от дома по адресу: ул. Солнечная, д. 1	ул. Советская, ул. Набережная ул. Береговая, ул. Степная ул. Свободы ул. Садовая ул. Солнечная ул. Гагарина ул. Озерная пер. Победы пер. Исетский	ул. Советская, ул. Набережная ул. Береговая, ул. Степная ул. Свободы ул. Садовая ул. Солнечная ул. Гагарина ул. Озерная пер. Победы пер. Исетский
12. д. Максимово Пастбище № 1	20 м. на восток от дома по адресу: ул. Кирова, д. 25	ул. Советская ул. Кирова ул. Ленина	ул. Советская ул. Кирова ул. Ленина
13. с. Параткуль Пастбище № 1	Примерно в середине ул. Центральной, напротив д. 22	ул. Центральная ул. Приозерная ул. Восточная	ул. Центральная ул. Приозерная ул. Восточная
14. д. Саратов Пастбище № 1	нет	ул. Луговая ул. Садовая	ул. Луговая ул. Садовая
15. д. Беляковка Пастбище № 1	нет	ул. Заречная ул. Садовая ул. Молодежная пер. Лесной	ул. Заречная ул. Садовая ул. Молодежная пер. Лесной
16. с. Вознесенское Пастбище № 1, 2	20 м. на север от дома по адресу: ул. Советская, за д. 43	ул. Набережная ул. Советская ул. Школьная	ул. Набережная ул. Советская ул. Школьная
17. д. Язовка Пастбище № 1	20 м. на запад от дома по адресу: ул. Центральная, д. 1	ул. Центральная ул. Заречная ул. Лесная	ул. Центральная ул. Заречная ул. Лесная

Управляющий делами Администрации  
Далматовского муниципального округа



Е.В. Столбов



Приложение 2 к постановлению  
Администрации Далматовского  
муниципального округа  
от «10» ноября 2023 г. № 1024  
«Об определении маршрутов прогона и  
специально отведенных мест выпаса  
сельскохозяйственных животных на  
территории Восточного территориального  
отдела Далматовского муниципального округа»

**Специально отведенные места  
выпаса сельскохозяйственных животных**

**село Кривское**

**1. Пастбище № 1 расположено:**

- а) примерно в 20 метрах с южной стороны от начала ул. Шишкина;
- б) пастбище ограничено:  
с северной и восточной стороны дорогой с. Кривское – г. Шадринск,  
с южной стороны лесным массивом,  
с западной стороны дорогой на зерносклад.

**2. Пастбище № 2 расположено:**

- а) в 50 метрах с южной стороны от конца ул. Школьная;
- б) пастбище ограничено:  
с северной стороны дорогой с. Кривское – г. Шадринск,  
с восточной стороны дорогой на зерносклад,  
с южной стороны лесным массивом,  
с западной стороны дорогой с. Смирново – д. Малый Атяж.

**3. Пастбище № 3 расположено:**

- а) в 25 метрах с северной стороны от конца ул. Оболдина;
- б) пастбище ограничено:  
с северной стороны лесной массив,  
с восточной стороны озером «Большое Кривское»,  
с южной стороны граница населенного пункта,  
с западной стороны дорогой с. Кривское – д. Малый Атяж.

**деревня Потанина**

**4. Пастбище № 1 расположено:**

- а) в 50 метрах с восточной стороны от конца ул. Оболдина;
- б) пастбище ограничено:  
с северной стороны землями с/х назначения, лесным массивом,  
с восточной стороны лесным массивом,  
с южной стороны чертой населенного пункта,  
с западной стороны озером «Большое Кривское».

**село Большой Беркут**

**5. Пастбище № 1 расположено:**

- а) в 10 метрах с восточной стороны от начала ул. Им. Андрея Чашина;
- б) пастбище ограничено:  
с северной стороны озером «Беркут»  
с восточной и южной стороны лесным массивом,

с западной стороны чертой населенного пункта.

#### **деревня Белое**

##### **6. Пастбище № 1 расположено:**

- а) примерно в 20 метрах с северной стороны от конца ул. Шишкина;
- б) пастбище ограничено:
  - с северной и восточной стороны лесным массивом,
  - с южной стороны чертой населенного пункта,
  - с западной стороны озером «Белое».

#### **деревня Малый Атяж**

##### **7. Пастбище № 1 расположено:**

- а) примерно в 20 метрах с восточной стороны от ул. Просторная, д. 6;
- б) пастбище ограничено:
  - с северной стороны болотом,
  - с восточной стороны дорогой с. Кривское – с. Вознесенское,
  - с южной стороны дорогой д. Малый Атяж – д. Белое,
  - с западной стороны чертой населенного пункта.

#### **село Смирново**

##### **8. Пастбище № 1 расположено:**

- а) в 100 метрах с южной стороны от ул. Гагарина, в 200 метрах с восточной стороны за ул. Молодежная;
- б) пастбище ограничено:
  - с северной стороны дорогой г. Далматово – с. Кривское, с. Смирново – с. Тропино,
  - с восточной стороны землями с/х назначения,
  - с южной стороны р. Ольховка
  - с западной стороны р. Падун, р. Скакун.

##### **9. Пастбище № 2 расположено:**

- а) в 100 метрах с восточной стороны от конца ул. Н.А.Смирнова;
- б) пастбище ограничено:
  - с северной стороны р. Ольховка,
  - с восточной стороны землями с/х назначения,
  - с южной стороны лесным массивом и земельным участком с кадастровым № 45:04:000000:417 урочище «У свинарника по правую сторону реки Ольховка».
  - с западной стороны дорогой с. Смирново – д. Подкорытова.

#### **село Тропино**

##### **10. Пастбище № 1 расположено:**

- а) примерно в 100 метрах с северной стороны за ул. Малая;
- б) пастбище ограничено:
  - с северной стороны дорогой г. Далматово – с. Кривское,
  - с восточной стороны дорогой на с. Тропино,
  - с южной стороны чертой населенного пункта,
  - с западной стороны кладбищем.

##### **11. Пастбище № 2 расположено:**

- а) примерно в 100 метрах с северной стороны за ул. Верхняя;
- б) пастбище ограничено:
  - с северной стороны дорогой г. Далматово – с. Кривское,
  - с восточной стороны р. Ольховка,
  - с южной стороны чертой населенного пункта,
  - с западной стороны бывшим зерноскладом.

#### **деревня Осокина**

##### **12. Пастбище № 1 расположено:**

- а) в 50 метрах с восточной стороны бывшего зерносклада ул. Советская, 17;
- б) пастбище ограничено:
  - с северной стороны дорогой на д. Осокина,
  - с восточной стороны земельным участком с кадастровым № 45:04:000000:320,
  - с южной стороны до земельного участка по адресу: ул. Советская д. 19 кв. 1
  - с западной стороны дорогой ул. Советская

#### **село Нижний Яр**

##### **13. Пастбище № 1 расположено:**

- а) примерно в 30 метрах с западной стороны от начала ул. Мира;
- б) пастбище ограничено:
  - с северной и восточной стороны озером « Мочище»,
  - с южной и западной стороны чертой населенного пункта.

##### **14. Пастбище № 2 расположено:**

- а) в 20 метрах с восточной стороны от начала ул. Свободы;
- б) пастбище ограничено:
  - с северной стороны территорией зерносклада,
  - с восточной стороны лесным массивом,
  - с южной стороны дорогой с. Нижний Яр - д. Максимова,
  - с западной стороны чертой населенного пункта.

#### **деревня Максимова**

##### **15. Пастбище № 1 расположено:**

- а) в 20 метрах с северной стороны от начала ул. Пушкина;
- б) пастбище ограничено:
  - с северной стороны лесным массивом,
  - с восточной стороны землями с/х назначения,
  - с южной стороны чертой населенного пункта,
  - с западной стороны дорогой д. Максимова - с. Нижний Яр.

#### **село Параткуль**

##### **16. Пастбище № 1 расположено:**

- а) в 30 метрах с южной стороны от конца ул. Центральная и ул. Приозерная.
- б) пастбище ограничено:
  - с северной стороны чертой населенного пункта,
  - с восточной стороны болотом,
  - с южной стороны болотом,
  - с западной стороны озером «Параткуль».

#### **деревня Саратовкуль**

##### **17. Пастбище № 1 расположено:**

- а) в 1000 м. с западной стороны от конца ул. Садовая.
- б) пастбище ограничено:
  - с северной стороны землями с/х назначения
  - с восточной стороны землями с/х назначения
  - с южной стороны озером «Сараткуль
  - с западной стороны болотами и лесным массивом



**деревня Беляковка**

**18. Пастбище № 1 расположено:**

- а) в 20 метрах с южной стороны от начала ул. Заречная.
- б) пастбище ограничено:
  - с северной стороны чертой населенного пункта,
  - с восточной стороны дорогой с. Параткуль – д. Беляковка,
  - с южной стороны лесным массивом,
  - с западной стороны озером «Беляковское».

**село Вознесенское**

**19. Пастбище № 1 расположено:**

- а) в 150 метрах с восточной стороны от конца ул. Набережная;
- б) пастбище ограничено:
  - с северной стороны озером «Могильное», землями с/х назначения,
  - с восточной стороны землями с/х назначения,
  - с южной стороны чертой населенного пункта, землями с/х назначения,
  - с западной стороны чертой населенного пункта.

**20. Пастбище № 2 расположено:**


- а) в 50 метрах с западной стороны от начала ул. Набережная и ул. Советская.
- б) пастбище ограничено:
  - с северной стороны озером «Могильное»,
  - с восточной стороны чертой населенного пункта
  - с южной стороны болотом и лесным массивом,
  - с западной стороны землями с/х назначения.

**деревня Язовка**

**21. Пастбище № 1 расположено:**

- а) в 50 м. с западной стороны от начала ул. Центральная;
- б) пастбище ограничено:
  - с северной стороны дорогой с. Кривское – д. Язовка,
  - с восточной стороны чертой населенного пункта,
  - с южной стороны лесным массивом,
  - с западной стороны землями с/х назначения.

Управляющий делами Администрации  
Далматовского муниципального округа



Е.В. Столбов

Приложение 3 к постановлению  
Администрации Далматовского муниципального округа  
от «20» августа 2023г. № 1024  
«Об определении маршрутов прогона и специально отведенных мест выпаса сельскохозяйственных животных на территории Восточного территориального отдела Далматовского муниципального округа»

**Схема  
выпаса и прогона сельскохозяйственных животных и птицы  
на территории села Кривское**

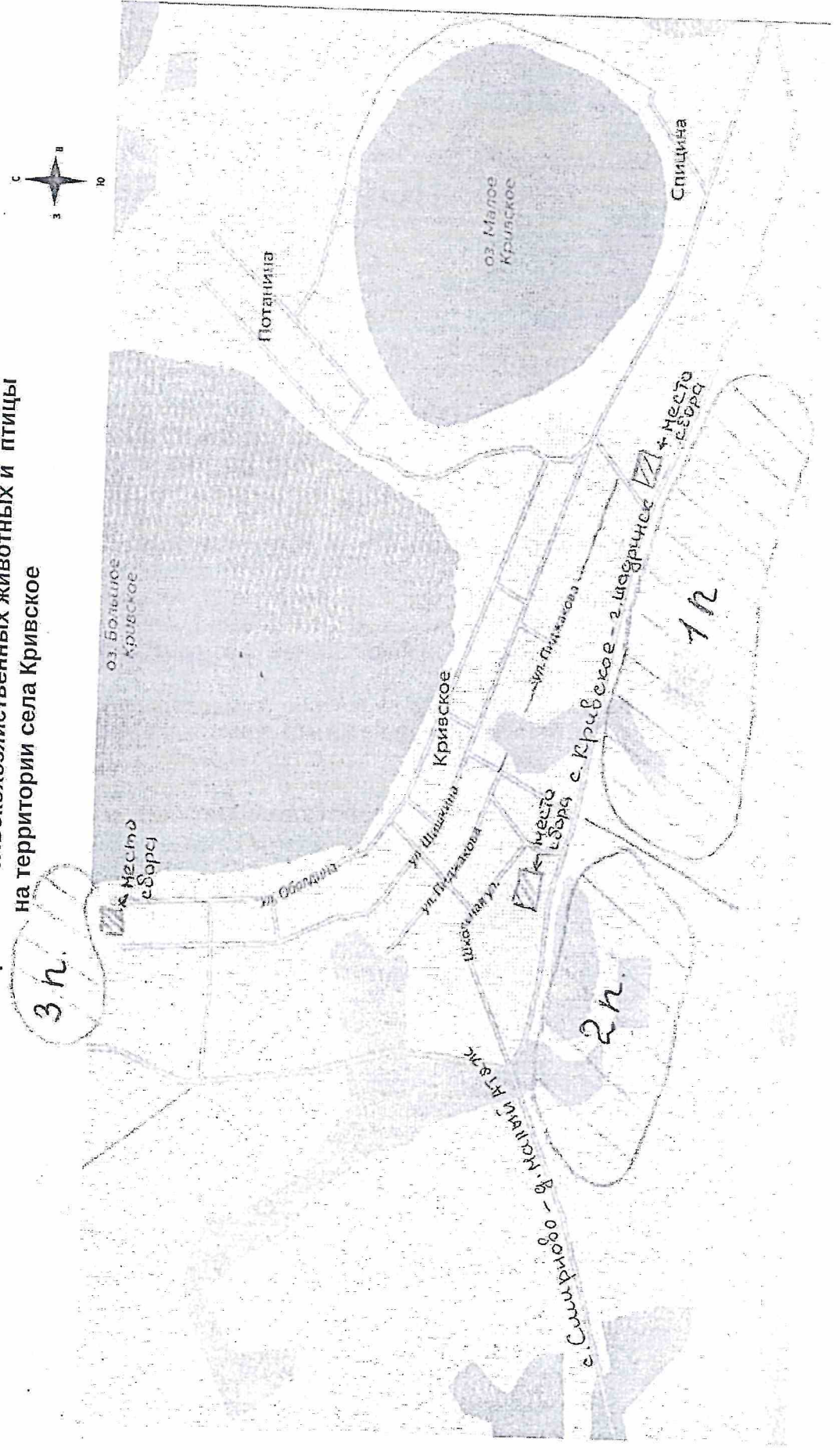




Схема  
выпаса и прогона сельскохозяйственных животных и птицы  
на территории деревни Потанино

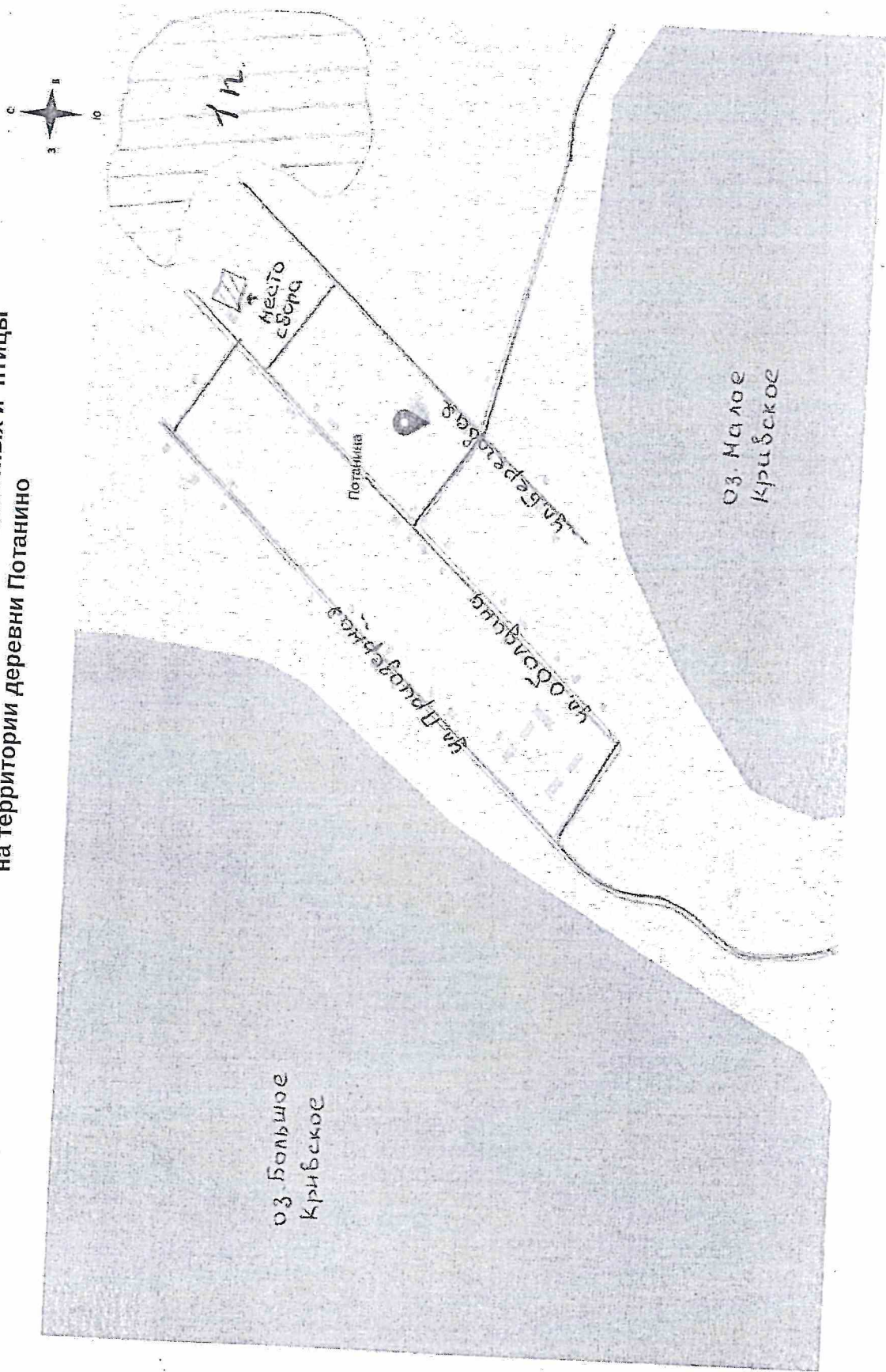


Схема  
выпаса и прогона сельскохозяйственных животных и птицы  
на территории деревни Большой Беркут

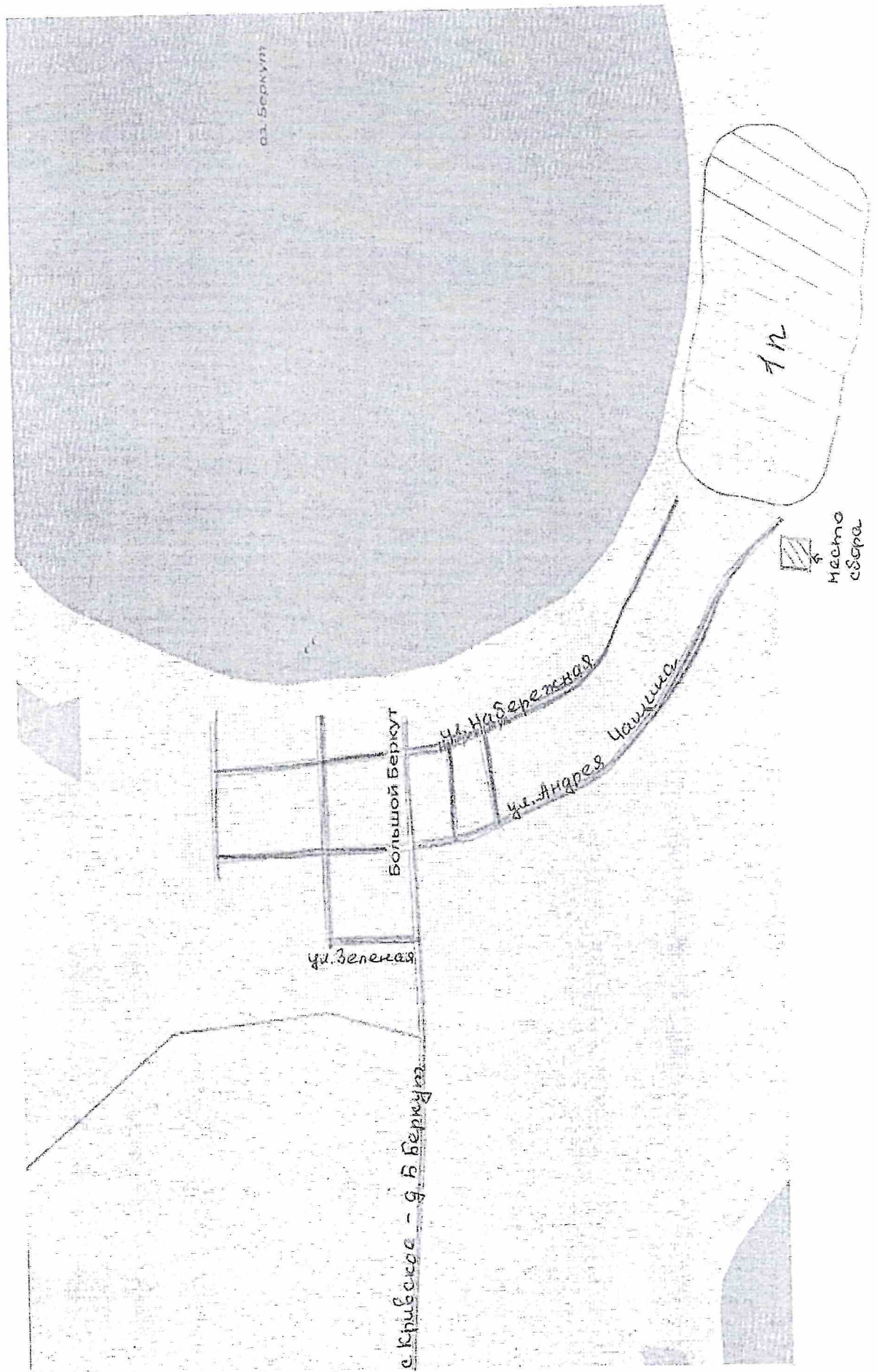





Схема  
выпаса и прогона сельскохозяйственных животных и птицы  
на территории деревни Белое

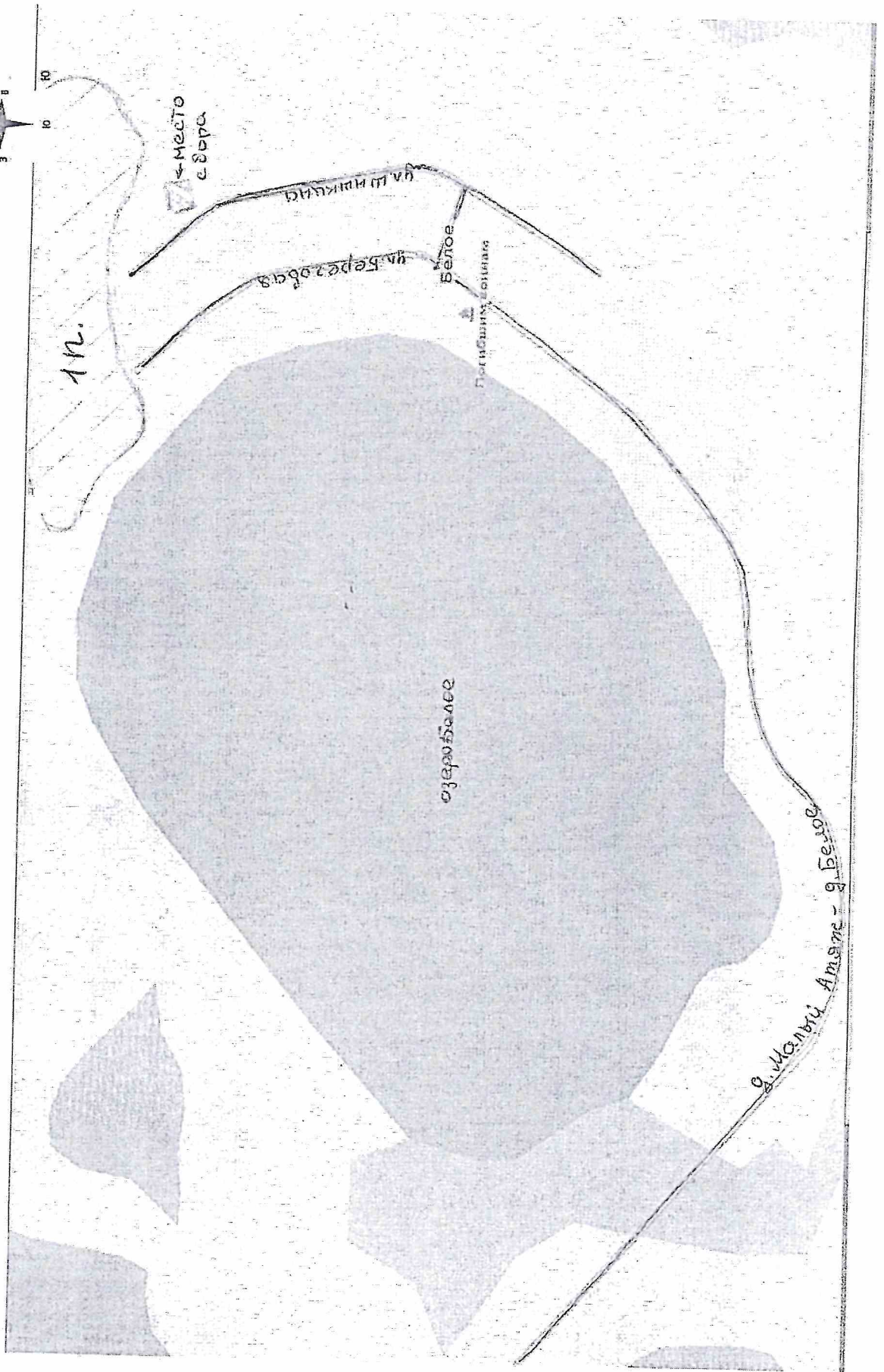




Схема  
выпаса и прогона сельскохозяйственных животных и птицы  
на территории деревни Малый Атяж

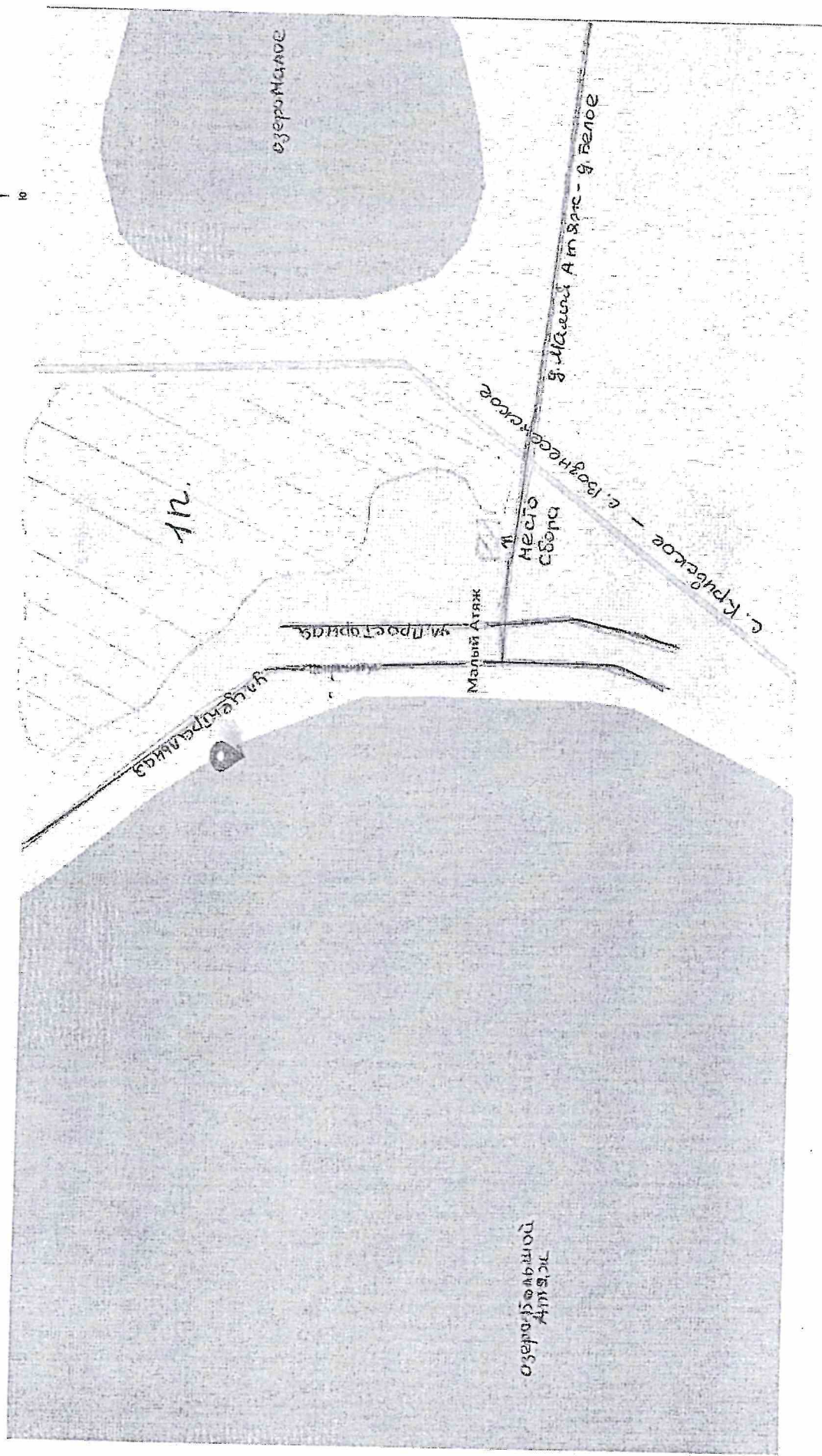



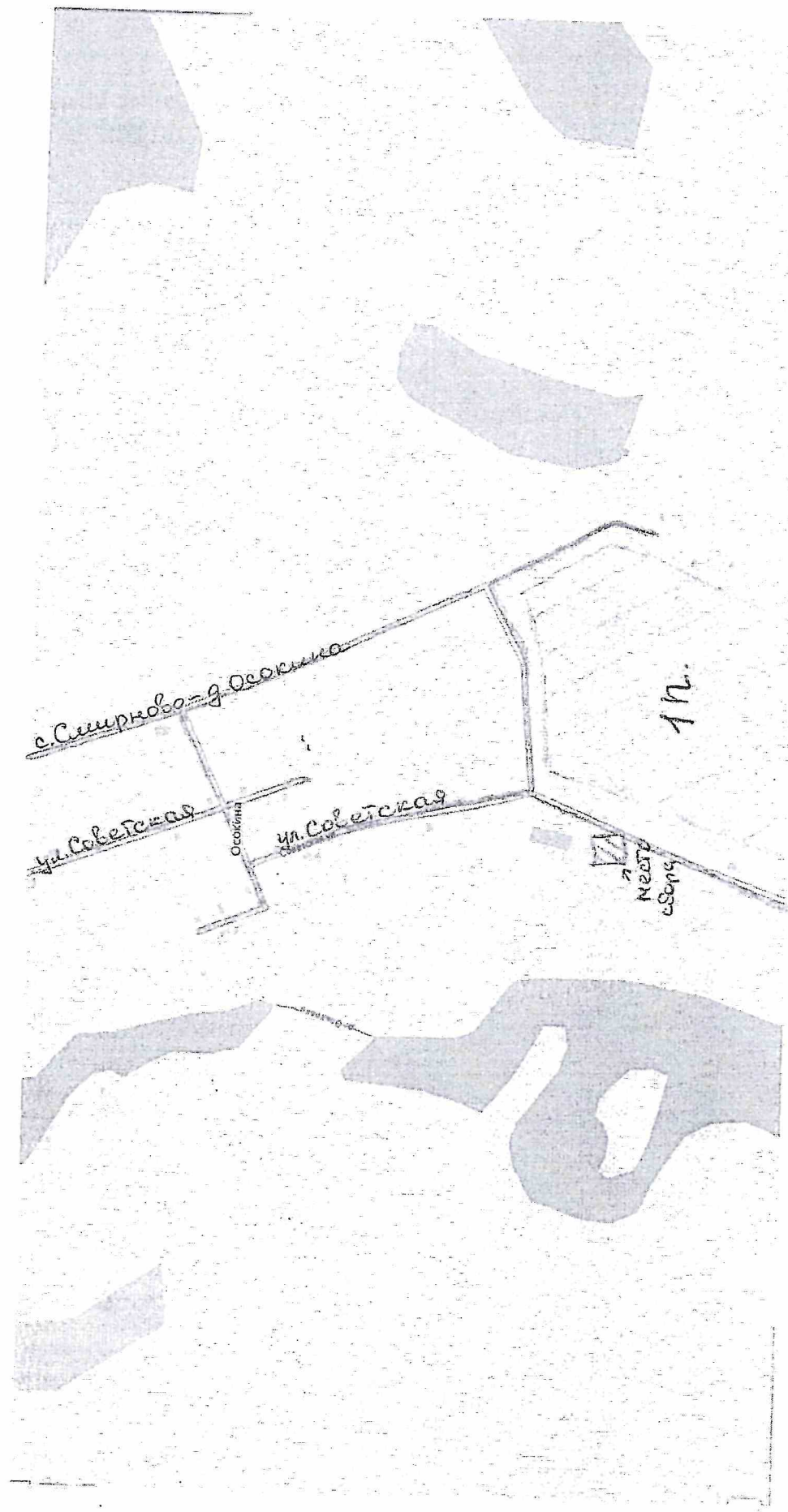








Схема  
Выпаса и прогона сельскохозяйственных животных и птицы  
на территории деревни Осокина



Схема

выпаса и прогона сельскохозяйственных животных и птицы  
на территории села Нижний Яр

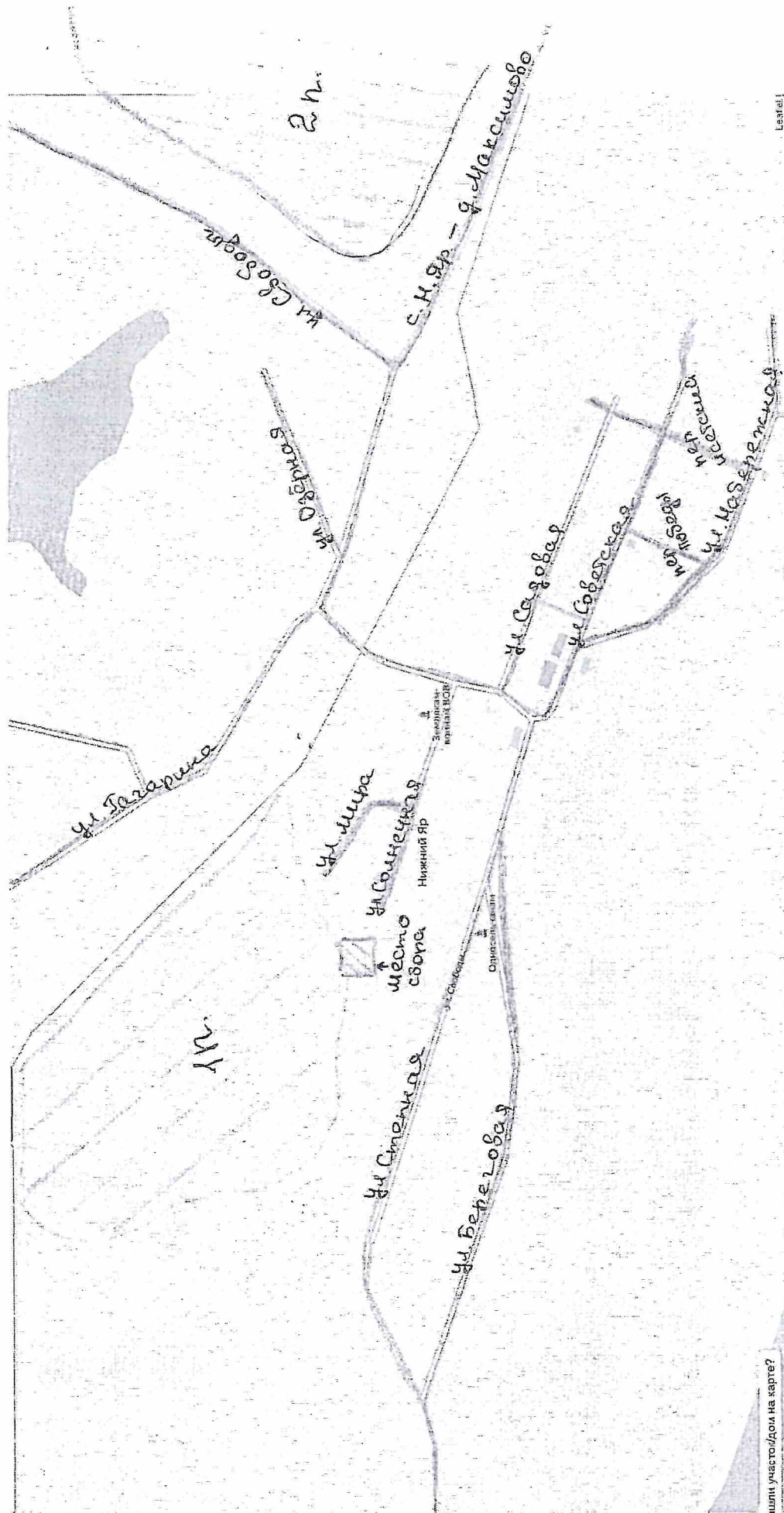


Схема  
выпаса и прогона сельскохозяйственных животных и птицы  
на территории деревни Максимово

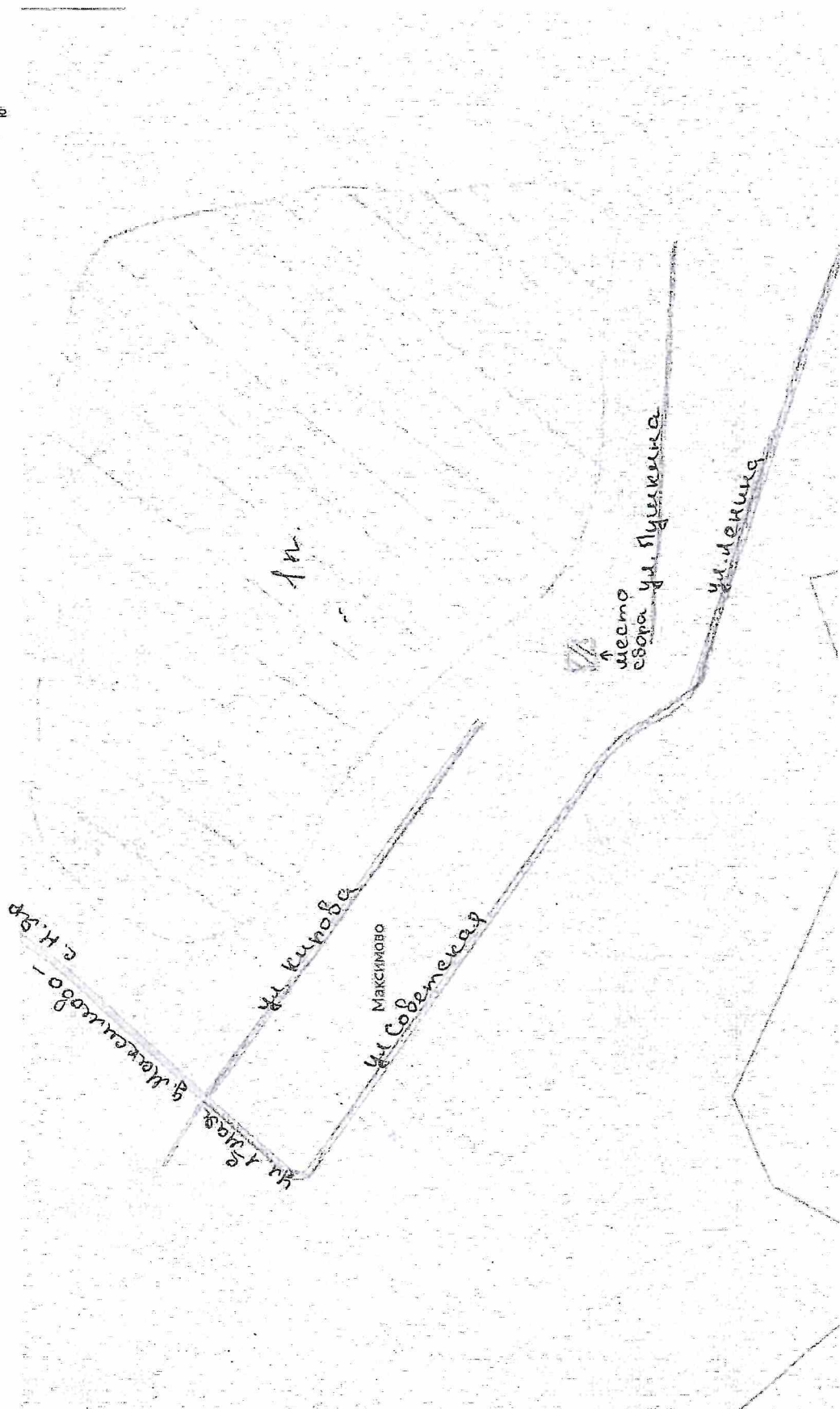




Схема  
выпаса и прогона сельскохозяйственных животных и птицы  
на территории села Параткуль

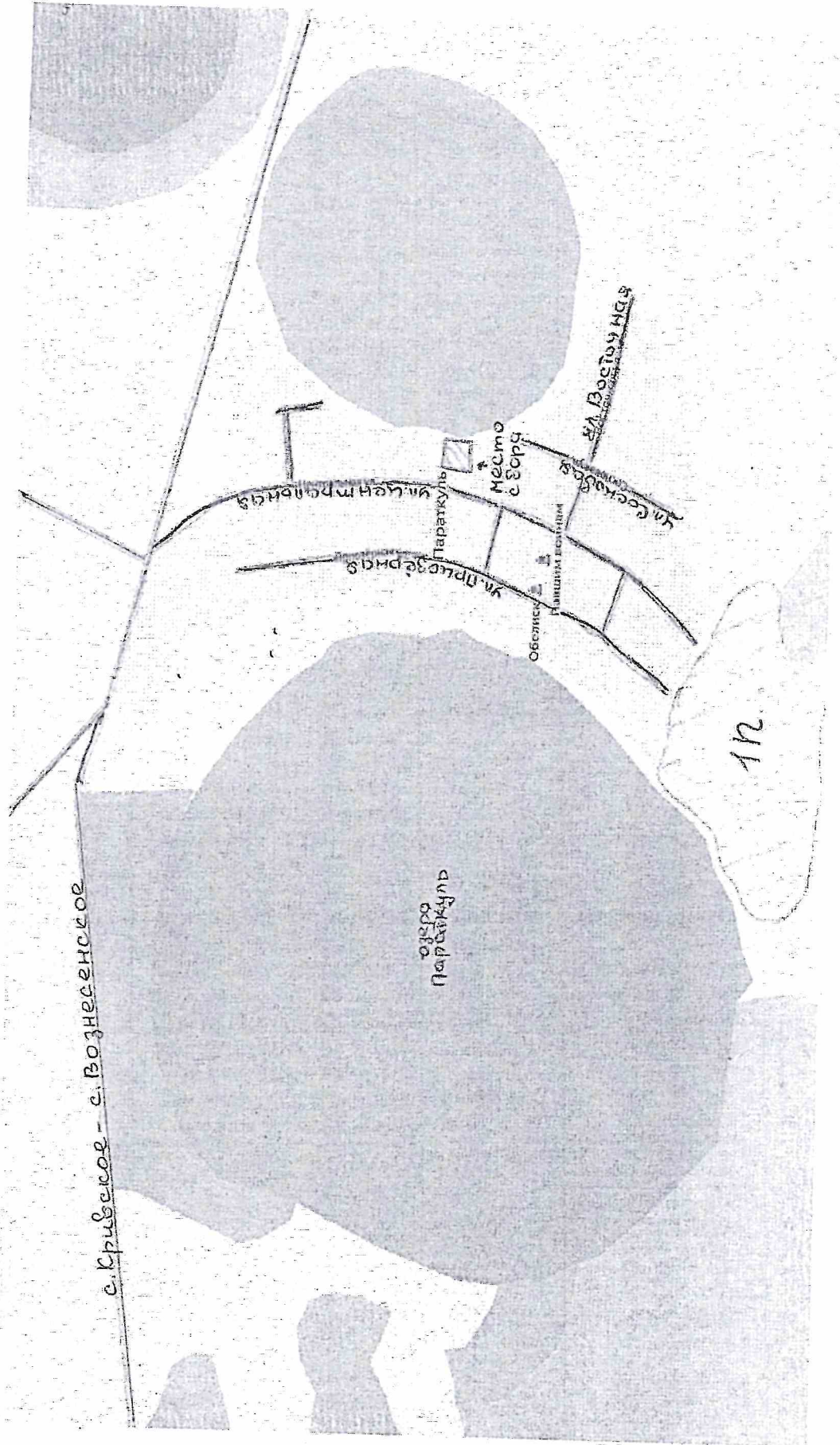



Схема  
выпаса и прогона сельскохозяйственных животных и птицы  
на территории деревни Саратовкуль

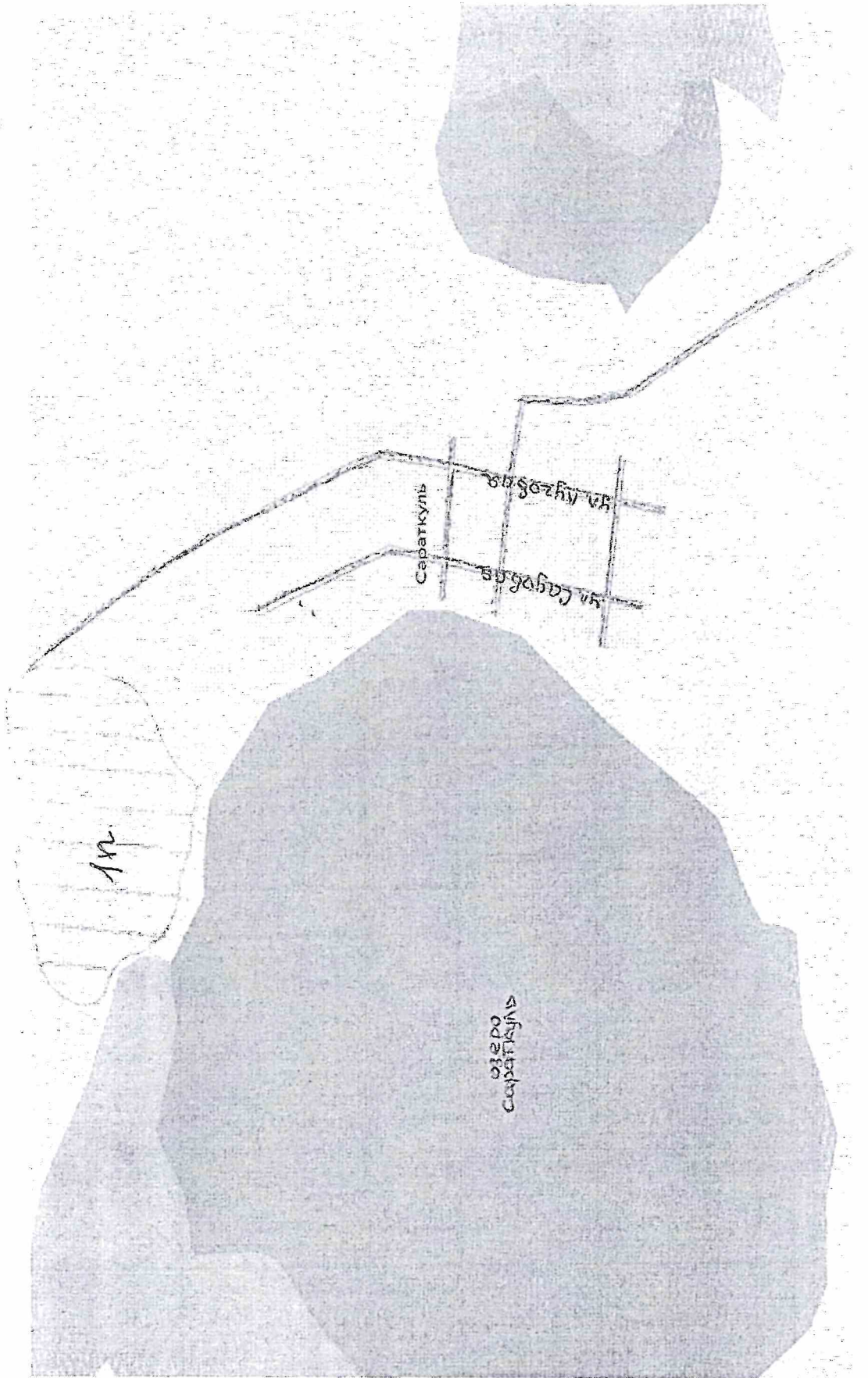




Схема  
выпаса и прогона сельскохозяйственных животных и птицы  
на территории деревни Беляковка

