



Курганская область
Администрация Далматовского муниципального округа

ПОСТАНОВЛЕНИЕ

от 28 февраля 2014 г. № 390
г. Далматово

Об определении маршрутов прогона и специально отведенных мест выпаса сельскохозяйственных животных на подведомственной территории Южного территориального отдела

В соответствии с Законом Курганской области от 20 ноября 1995г. №25 «Об административных правонарушениях на территории Курганской области», Законом Курганской области от 27 июня 2018г. №81 «Об отдельных вопросах упорядочения выпаса и прогона сельскохозяйственных животных на территории Курганской области», Уставом Далматовского муниципального округа ПОСТАНОВЛЯЮ:

1. Определить маршруты прогона сельскохозяйственных животных согласно приложению 1 к настоящему постановлению.
2. Определить специально отведенные места выпаса сельскохозяйственных животных согласно приложению 2 к настоящему постановлению.
3. Утвердить схемы выпаса и прогона сельскохозяйственных животных на подведомственной территории Южного территориального отдела согласно приложению 3.
4. Опубликовать настоящее постановление в районной газете «Далматовский вестник».
5. Контроль за выполнением настоящего постановления возложить на Первого заместителя Главы Далматовского муниципального округа.

Исполняющий полномочия
Главы Далматовского муниципального округа



А.Г. Аносов

Приложение 1 к постановлению
Администрации Далматовского
муниципального округа
от «28» апреля 2024 г. № 390
«Об определении маршрутов прогона и
специально отведенных мест выпаса
сельскохозяйственных животных на
подведомственной территории Южного
территориального отдела»

МАРШРУТЫ ПРОГОНА

№ п/п	Место сбора	Маршрут прогона	Наименование улицы, на которой владельцы держат скот
1. с. Уксянское Пастбище № 1	в начале ул. Кротова	ул. Ленина ул. Кротова ул. Набережная на пастбище	ул. Кротова ул. Набережная
Пастбище № 2	в начале ул. Буденного	ул. Бр. Зайковых ул. Буденного на пастбище	ул. Буденного ул. Бр. Зайковых
Пастбище № 3	в конце Пер. Октябрьского	ул. Октябрьская ул. Колхозная ул.1 Мая ул. Революции пер. Октябрьский на пастбище	ул. Октябрьская ул. Колхозная ул. 1 Мая ул. Революции пер. Октябрьский
Пастбище № 4	в конце ул. Космонавтов (Брюхановка)	ул. Космонавтов ул. Октябрьская на пастбище	ул. Космонавтов ул. Октябрьская
Пастбище № 5	пер. Парковый (быш. птицеф)	ул. Кирова ул. Парковая пер. Парковый на пастбище	ул. Кирова ул. Парковая пер. Парковый
2. с. Любимово Пастбище № 1	в начале Ул. Новая	ул. Труда ул. Калинина ул. Кирова ул. Новая на пастбище	ул. Труда ул. Калинина ул. Кирова ул. Новая
Пастбище № 2	тоже в начале ул. Новой	ул. Ленина ул. Кирова ул. Калинина ул. Новая на пастбище	ул. Ленина ул. Кирова ул. Калинина ул. Новая
3. с. Песчано- Коледино Пастбище № 1	разделенное трассой Челябинск-Миасское- Шадринск и растянувшееся до озера Мартыново и	ул. Береговая – Горького пер. Советский; ул. Береговая- пер. Советский	ул. Береговая ул. Горького

	ограниченное дорогами на с. Ясная Поляна и на очистные сооружения МП Песчано-Колединское ЖКХ.		
Пастбище № 2	расположено в кадастровом квартале 040101 к северу от границ зерносклада ИП Оздамиров (кадастровый номер 45:04:040101:111), ограниченное трассой Челябинск-Миасское-Шадринск, дорогами на въезд в с. Песчано-Коледино с трассы по ул. Горького и на зерносклад.	ул. Горького	ул. Горького
Пастбище № 2.1	расположено в кадастровом квартале 040101 от границ зерносклада ИП Оздамиров (кадастровый номер 45:04:040101:111) напротив, к югу через дорогу ул. Горького на участке собственника Новикова А.	ул. Горького	ул. Горького
Пастбище № 3	расположено в кадастровом квартале 040101 к западу от границ сопредельных хоз. участков населения, растянувшееся в западном направлении и ограниченная трассой Челябинск-Миасское-Шадринск, и и вдоль озера в южном направлении до камышей – до границы с кадастровым кварталом 040102	ул. Горького, ул. Ленина	ул. Горького, ул. Ленина

Пастбище № 4	расположено в кадастровом квартале 040102 к Юго-востоку от границ сопредельных хоз. участков населения, растянувшееся вдоль озера в Южном направлении до камышей, и в восточном направлении, разделенная дорогой на ДЛПУМГ, ограниченная лесом и промышленной территорией АТЦ ДЛПУМГ.	ул. Калинина	ул. Калинина
Пастбище № 5	Расположено в кадастровом квартале 45:04:030801-переулок Пионерный рядом с озером Турбанье, к востоку от поселения, с запада ограничено грунтовой дорогой на озеро, с севера и юга лесным массивом, с востока - молодняком лиственных деревьев.	пер. Пионерный	пер. Пионерный
4. с. Ясная Поляна Пастбище № 1	Расположено в кадастровом квартале 45:04:030801, юго-восточная часть села. С запада ограничено озером Чесноковское, с востока лесным массивом, с севера ул. Партизанская.	ул. Коновалова	ул. Коновалова
Пастбище № 2	Расположено в кадастровом квартале 45:04:030801, в северной части села, за школой. Ограничено с севера лесным массивом и с	ул. Школьная	ул. Школьная

	запада болотом Салтычатское.		
Пастбище № 3	Расположено в кадастровом квартале 45:04:030801, в западной части села. С севера-востока ограничено болотом Салтычатское, с юга – улицей Первомайская, с запада - плодоягодным садом.	ул. Коновалова	ул. Коновалова
Пастбище № 4	Расположено в кадастровом квартале 45:04:030801, в восточной части села. С юго-востока ограничено болотом Травяное, с запада - конец улиц Коновалова, Первомайская, с севера лесным массивом	ул. Коновалова, ул. Первомайская	ул. Коновалова, ул. Первомайская
5. д. Брюхово Пастбище № 1	в конце ул. Труда	ул. Ленина ул. Труда на пастбище	ул. Труда
6. с. Юровка Пастбище № 1	в конце ул. Центральной (со стороны Макарьевки)	ул. Молодежная ул. Центральная на пастбище	ул. Молодежная ул. Центральная
Пастбище № 2	в конце ул. Центральной (со стороны Уксянки)	ул. 8 Марта ул. Молодежная ул. В.И. Юровских ул. Центральная на пастбище	ул. Молодежная ул. Центральная
7. с. Лебяжье Пастбище № 1	на конце пер. Озерный	ул. Парковая, д.1-14 ул. Озерная, ул. Черемушки, д.1-9 ул. Озерная, пер. Озерный на пастбище	ул. Парковая ул. Озерная ул. Черемушки
с. Лебяжье Пастбище № 2	на конце пер. Береговой	ул. Центральная, д.28-58, ул. Труда, 27-40 пер. Береговой, на пастбище	ул. Центральная ул. Труда

8. с. Белоярка Пастбище № 1	Северная сторона села	ул. Советская, пер. Останина пер. партизанский, пер. Колхозный, ул. Куйбышева, пер. Юбилейный на пастбище	ул. Советская, пер. Останина пер. Партизанский, пер. Колхозный, ул. Куйбышева пер. Юбилейный
Пастбище № 2	Восточная сторона села	ул. Советская, пер. Симакова на пастбище	ул. Советская, пер. Симакова
Пастбище № 3	Южная сторона села	ул. Советская, ул. Нижняя, пер. Онаньевский на пастбище	ул. Советская, ул. Нижняя, пер. Онаньевский
9. д. Павелево Пастбище № 1	Северная сторона села	ул. Ленина, пер. Солнечный, ул. Комсомольская на пастбище	ул. Ленина, пер. Солнечный, ул. Комсомольская
Пастбище № 2	Южная сторона села	ул. Ленина, пер. Рабочий, ул. Заречная, пер. Лесной на пастбище	ул. Ленина, пер. Рабочий, ул. Заречная, пер. Лесной
10. д. Ольховка Пастбище № 1	Северная сторона села	ул. Центральная, на пастбище	ул. Центральная,
Пастбище № 2	Южная сторона села	ул. Центральная, ул. Речная, ул. Подгорная на пастбище	ул. Центральная, ул. Речная, ул. Подгорная
11. д. Бараба Пастбище № 1	Западная сторона (первое заречье)	ул. Большая, ул. Партизанская, ул. Колхозная, ул. Песчаная на пастбище	ул. Большая, ул. Партизанская, ул. Колхозная, ул. Песчаная
Пастбище № 2	Западная сторона (второе заречье)	ул. Нагорная, ул. Ольховочка, ул. Лесная, пер. Провал на пастбище	ул. Нагорная, ул. Ольховочка, ул. Лесная, пер. Провал
Пастбище № 3	Восточная сторона (первое заречье)	ул. Большая, ул. Колхозная, на пастбище	ул. Большая, ул. Колхозная
Пастбище № 4	Восточная сторона (второе заречье)	ул. Нагорная, ул. Ольховочка, ул. Лесная, на пастбище	ул. Нагорная, ул. Ольховочка, ул. Лесная
Пастбище № 5	Северная сторона села	ул. Большая, ул. Партизанская, ул. Колхозная, ул. Песчаная на пастбище	ул. Большая, ул. Партизанская, ул. Колхозная, ул. Песчаная

12. с. Новопетропавловское пастбище №1	с северо-западной стороны	ул. Советская, пер. Калинина на пастбище	ул. Советская, пер. Калинина
пастбище №2	с юго-западной стороны	ул.8 Марта	ул.8 Марта
пастбище №3	с северной стороны	ул. Советская	ул. Советская
пастбище №4	с юго-западной стороны	ул. Ленина	ул. Ленина
пастбище №5	с северо-восточной стороны	ул. Зачарная	ул. Зачарная
13. д. Малиновка пастбище №1	с северной стороны	ул. Гагарина ул. Свердлова	ул. Гагарина ул. Свердлова
14. д. Ленинка пастбище №1	с юго-западной стороны	ул. Октябрьская	ул. Октябрьская

Управляющий делами Администрации
Далматовского муниципального округа



Е.В. Столбов

Приложение 2 к постановлению
Администрации Далматовского
муниципального округа
от « 28 » февраля 2024 г. № 390
«Об определении маршрутов прогона и
специально отведенных мест выпаса
сельскохозяйственных животных на
подведомственной территории Южного
территориального отдела»

**МЕСТА
выпаса сельскохозяйственных животных**

**Село Уксянское
Далматовского муниципального округа**

1. Пастбище № 1 расположено:

а) примерно в 100 метрах от ул. Кротова с. Уксянское с южной стороны;

2. Пастбище № 2 расположено:

а) в 200 метрах от ул. Буденного с. Уксянское с южной стороны;

3. Пастбище № 3 расположено:

а) в 100 метрах от ул. Октябрьской с. Уксянское с северо-восточной стороны, от здания электроподстанции;

4. Пастбище № 4 расположено:

а) в 50 метрах от ул. Космонавтов с. Уксянское с северо-восточной стороны;

5. Пастбище № 5 расположено:

а) в 50 метрах от пер. Паркового с северной стороны.

**Село Любимово
Далматовского муниципального округа**

1. Пастбище № 1 расположено:

а) примерно в 100 метрах от ул. Новая с. Любимово на восток от Партизанской;

2. Пастбище № 2 расположено:

а) примерно в 100 метрах от ул. Свердлова с. Любимово на юго-восток.

**Село Песчано-Коледино
Далматовского муниципального округа**

1. Пастбище № 1 расположено:

а) примерно в кадастровом квартале частично 040102 и большей площадью в 030701 к северу-востоку от границ сопредельных хоз.участков населения в кадастровом квартале 040102, разделенное трассой Челябинск-Миасское-Шадринск и растянувшееся до озера Мартынково и ограниченное дорогами на с. Ясная Поляна и на очистные сооружения МП Песчано-Колединское ЖКХ;

2. Пастбище № 2 расположено:

а) примерно в кадастровом квартале 040101 к северу от границ зерносклада ИП Оздамиров (кадастровый номер 45:04:040101:111), ограниченное трассой Челябинск-Миасское-Шадринск, дорогами на въезд в с. Песчано-Коледино с трассы по ул. Горького и на зерносклад;

3. Пастбище № 2.1 расположено:

а) примерно в кадастровом квартале 040101 от границ зерносклада ИП Оздамиров (кадастровый номер 45:04:040101:111) напротив, к югу через дорогу ул. Горького на участке собственника Новикова А.

4. Пастбище № 3 расположено:

а) примерно в кадастровом квартале 040101 к западу от границ сопредельных хоз. участков населения, растянувшееся в западном направлении и ограниченная трассой Челябинск-Миасское-Шадринск, и вдоль озера в южном направлении до камышей – до границы с кадастровым кварталом 040102;

5. Пастбище № 4 расположено:

а) примерно в кадастровом квартале 040102 к Юго-востоку от границ сопредельных хоз. участков населения, растянувшееся вдоль озера в Южном направлениях до камышей, и в восточном направлении, разделенная дорогой на ДЛПУМГ, ограниченная лесом и промышленной территорией АТЦ ДЛПУМГ.

6. Пастбище № 5 расположено:

а) примерно в кадастровом квартале 45:04:030801-переулок Пионерный рядом с озером Турбанье, к востоку от поселения, с запада ограничено грунтовой дорогой на озеро, с севера и юга лесным массивом, с востока - молодняком лиственных деревьев.

**Село Ясная Поляна
Далматовского муниципального округа**

1. Пастбище № 1 расположено:

а) примерно в кадастровом квартале 45:04:030801, юго-восточная часть села. С запада ограничено озером Чесноковское, с востока лесным массивом, с севера ул. Партизанская;

2. Пастбище № 2 расположено:

а) примерно в кадастровом квартале 45:04:030801, в северной части села, за школой. Ограничено с севера лесным массивом и с запада болотом Салтычатское;

3. Пастбище № 3 расположено:

а) примерно в кадастровом квартале 45:04:030801, в западной части села. С северо-востока ограничено болотом Салтычатское, с юга – улицей Первомайская, с запада - плодоягодным садом;

4. Пастбище № 4 расположено:

а) примерно в кадастровом квартале 45:04:030801, в восточной части села. С юго-востока ограничено болотом Травяное, с запада - конец улиц Коновалова, Первомайская, с севера лесным массивом.

**Деревня Брюхово Южного
Далматовского муниципального округа**

1. Пастбище № 1 расположено:

а) примерно в 100 метрах от ул. Труда д. Брюхово с южной стороны.

**Село Юровка Южного
Далматовского муниципального округа**

1. Пастбище № 1 расположено:

а) примерно в 60 метрах от ул. Центральная с. Юровка на юго-восток в сторону с. Макарьевское;

2. Пастбище № 2 расположено:

а) примерно в 300 метрах от ул. Центральная с. Юровка на юг в сторону с. Уксянское.

**Село Лебяжье Южного
Далматовского муниципального округа**

1. Пастбище № 1 расположено:

а) примерно в 100 метрах от ул. Озерная с. Лебяжье с северной стороны и в 50 метрах от

начала ул. Черемушки;

2. Пастбище № 2 расположено:

а) примерно в 100 метрах от конца пер. Береговой с. Лебяжье с юго-западной стороны, пастбище ограничено с севера и запада оз. Лебяжье.

**Село Белоярка 1-я
Далматовского муниципального округа**

1. Пастбище № 1 расположено:

а) Примерно в 10 метрах вдоль ул. Советская с. Белоярка 1-я от дома № 1 до дома № 74 с северной стороны села;

б) Пастбище ограничено с севера и востока землями сельскохозяйственного назначения, с южной стороны — ул. Советская.

2. Пастбище № 2 расположено:

а) в 10 метрах вдоль ул. Советская с. Белоярка 1-я от дома № 2 до дома № 20 и пер. Симакова от дома № 2 до дома № 10 с восточной стороны села;

б) Пастбище ограничено с севера, востока и юга землями сельскохозяйственного назначения, с западной стороны — ул. Советская и пер. Симакова.

3. Пастбище № 3 расположено:

а) в 10 метрах вдоль ул. Советская с. Белоярка 1-я от дома № 22 до дома № 42 и ул. Нижняя от дома № 2 до дома № 10 с южной стороны села;

б) Пастбище ограничено с востока, юга и запада землями сельскохозяйственного назначения, с северной стороны — ул. Советская и ул. Нижняя.

**Деревня Павелево
Далматовского муниципального округа**

1. Пастбище № 1 расположено:

а) Примерно в 10 метрах вдоль ул. Комсомольская д. Павелево от дома № 1 до дома № 35 с северной стороны села;

б) Пастбище ограничено с севера землями сельскохозяйственного назначения, с южной стороны — ул. Комсомольская.

2. Пастбище № 2 расположено:

а) в 10 метрах вдоль ул. Ленина д. Павелево от дома № 4 до дома № 58 и ул. Заречная дом № 9 с южной стороны села;

б) Пастбище ограничено с юга и востока землями сельскохозяйственного назначения, с северной стороны — ул. Ленина, с западной стороны - ул. Заречная и пер. Лесной.

**Деревня Ольховка
Далматовского муниципального округа**

1. Пастбище № 1 расположено:

а) Примерно в 10 метрах вдоль ул. Центральная д. Ольховка от дома № 1А до дома № 35 с северной стороны села;

б) Пастбище ограничено с севера землями сельскохозяйственного назначения, с южной стороны — ул. Центральная.

2. Пастбище № 2 расположено:

а) Примерно в 10 метрах вдоль ул. Центральная д. Ольховка от дома № 2 до дома № 22 с южной стороны села;

б) Пастбище ограничено с юга землями сельскохозяйственного назначения, с северной стороны — ул. Центральная.

**Деревня Бараба
Далматовского муниципального округа**

1. Пастбище № 1 расположено - северная сторона д. Бараба:

- а) Примерно в 10 метрах вдоль ул. Большая д. Бараба от дома № 1 до дома № 27 с северной стороны села;
- б) Пастбище ограничено с севера землями сельскохозяйственного назначения, с южной стороны — ул. Большая.

2. Пастбище № 2 расположено - восточная сторона д. Бараба (первое заречье):

- а) Примерно в 10 метрах от ул. Колхозная д. Бараба от дома № 1 до реки Барнёва с восточной стороны села;
- б) Пастбище ограничено с востока д. Ольховка, с севера землями сельскохозяйственного назначения, с западной стороны — д. Бараба, с южной стороны – рекой Барнёва.

3. Пастбище № 3 расположено - восточная сторона д. Бараба (второе заречье):

- а) Примерно в 10 метрах вдоль ул. Ольховочка д. Бараба от дома № 1 до реки Барнёва с восточной стороны села;
- б) Пастбище ограничено с востока д. Ольховка, с севера и юга землями сельскохозяйственного назначения, с западной стороны — ул. Ольховочка.

4. Пастбище № 4 расположено - западная сторона д. Бараба (первое заречье):

- а) в 10 метрах вдоль ул. Патризанская и ул. Песчаная д. Бараба с западной стороны села;
- б) Пастбище ограничено с севера землями сельскохозяйственного назначения, с запада - река Богатая, с востока — ул. Патризанская и ул. Песчаная.

5. Пастбище № 5 расположено - западная сторона д. Бараба (второе заречье):

- а) в 10 метрах вдоль ул. Нагорная д. Бараба с западной стороны села;
- б) Пастбище ограничено с севера – река Барнева, с востока — ул. Нагорная и пер. Провал.

**Село Новопетропавловское
Далматовского муниципального округа**

1. Пастбище № 1 расположено:

- а) примерно в 100 метрах от ул. Советская с северо-западной стороны и в 50 метрах от переулка Калинина, в пределах земель сельхозназначения в кадастровом квартале 45:04:040301. Пастбище ограничено с северо-западной стороны болотами, с юго - западной стороны дорогой и жилыми застройками.

2. Пастбище № 2 расположено:

- а) примерно 150 метрах от ул. 8 Марта с юго – западной стороны в пределах земель сельхозназначения в кадастровом квартале 45:04:040304. Пастбище ограничено с юго-западной стороны – пашнями, с западной стороны – рекой, с южной стороны – дорогой, с северной – жилой застройкой.

3. Пастбище № 3 расположено:

- а) примерно в 50 метрах от ул. Советская с северной стороны в пределах земель сельхозназначения в кадастровом квартале 45:04:040302. Пастбище ограничено с северо-западной стороны кладбищем, с восточной стороны болотом и жилыми застройками, северо-восточной стороны дорогой.

4. Пастбище № 4 расположено:

- а) примерно в 50 метрах от конца ул. Ленина с юго-западной стороны в пределах земель сельхозназначения в кадастровом квартале 45:04:040305. Пастбище ограничено с юго - западной стороны рекой, с восточной стороны дорогой, с северо-западной стороны - пашнями.

5. Пастбище № 5 расположено:

- а) примерно в 100 метрах от ул. Зачерная с северо - восточной стороны и в 50 метрах от

в пределах земель сельхозназначения в кадастровом квартале 45:04:040303. Пастбище ограничено с северо-западной, северной сторонами рекой, с восточной стороны дорогой и лесным массивом.

**Деревня Малиновка
Далматовского муниципального округа**

1. Пастбище № 1 расположено:

а) примерно в 100 метрах с северной стороны ул. Гагарина д. Малиновка в пределах земель сельхозназначения в кадастровом квартале 45:04:040307. Пастбище ограничено с южной стороны дорогой, с западной стороны — рекой, с южной стороны — пашнями.

2. Пастбище № 2 расположено:

а) примерно в 100 метрах с восточной стороны ул. Свердлова д. Малиновка в пределах земель сельхозназначения в кадастровом квартале 45:04:040307. Пастбище ограничено с северо-восточной стороны лесным массивом, с северной стороны — жилым сектором, с южной стороны — зоной инженерной инфраструктуры, юго-восточной стороны - пашнями.

**Деревня Ленинка Южного
Далматовского муниципального округа**

1. Пастбище № 1 расположено:

а) Пастбище расположено примерно в 50 метрах от конца ул. Октябрьская с юго-западной стороны д. Ленинка, в пределах земель сельхозназначения в кадастровом квартале 45:04:040306.

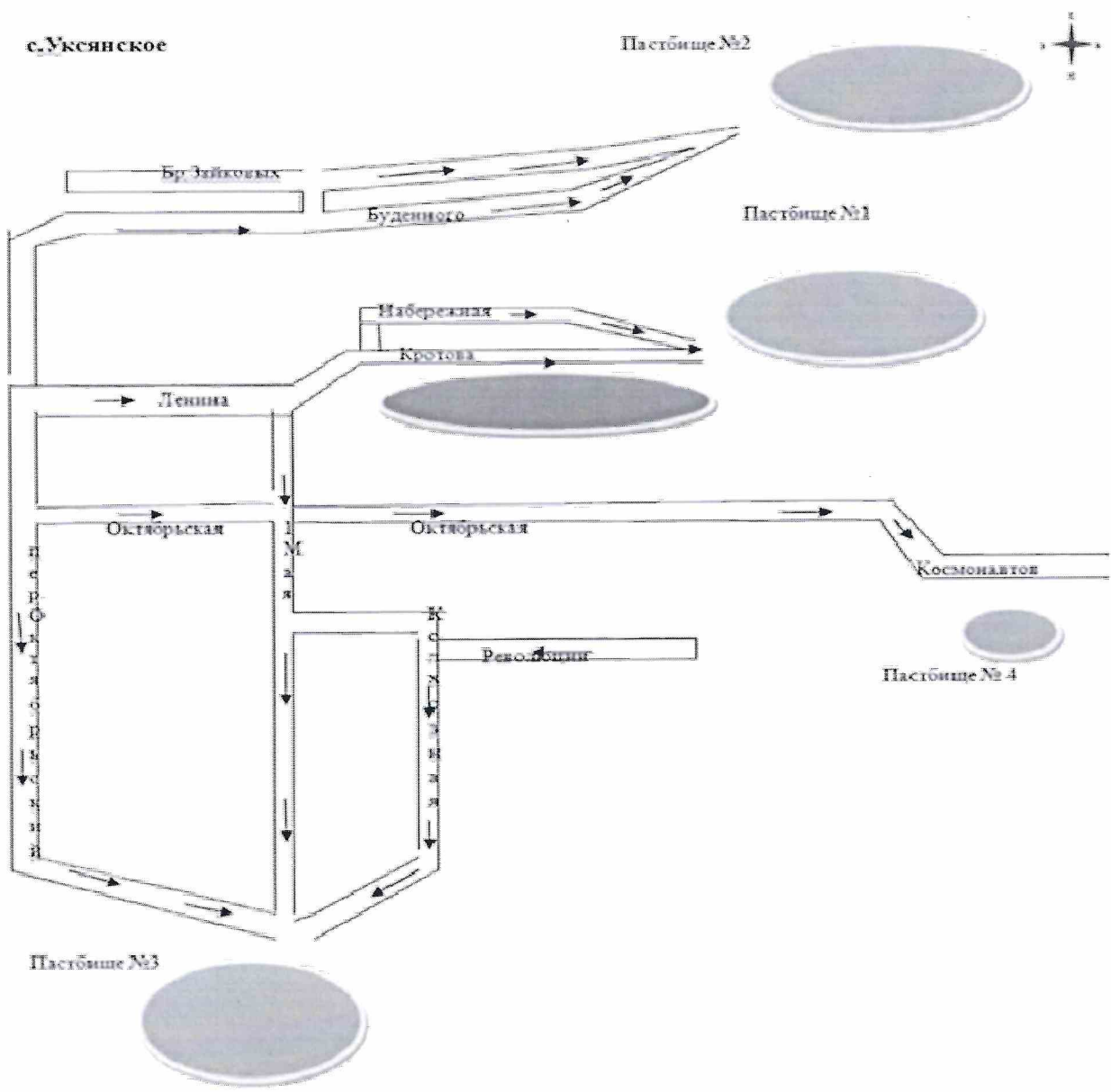
Управляющий делами Администрации
Далматовского муниципального округа



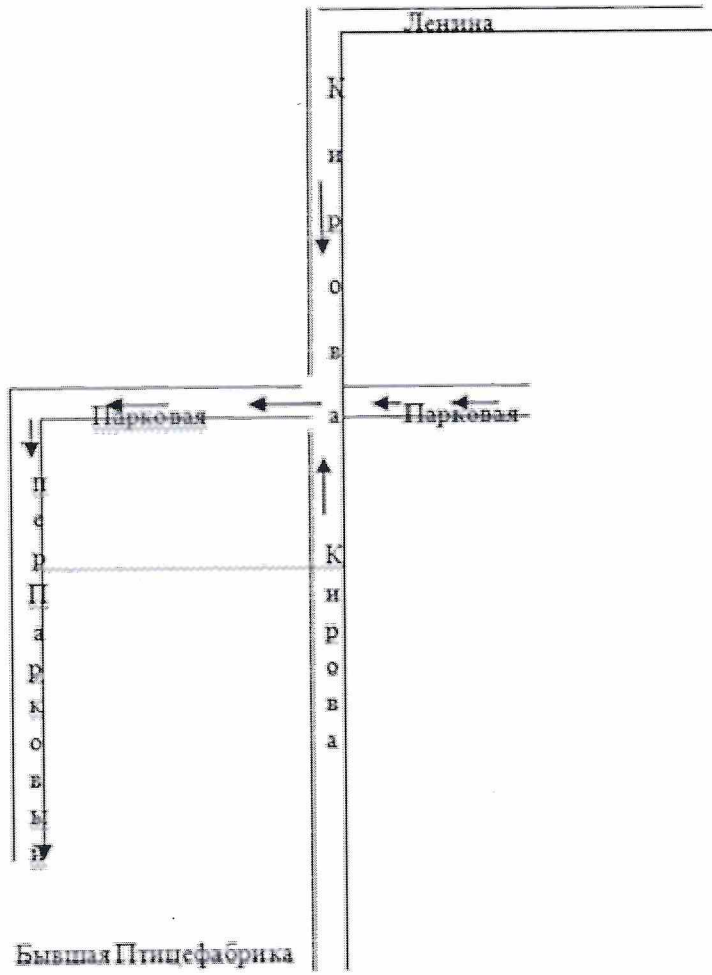
Е.В. Столбов

Приложение 3 к постановлению
Администрации Далматовского
муниципального округа
от «28» сентября 2024. № 390
«Об определении маршрутов
прогона и специально отведенных
мест выпаса сельскохозяйственных
животных на подведомственной
территории Южного
территориального отдела»

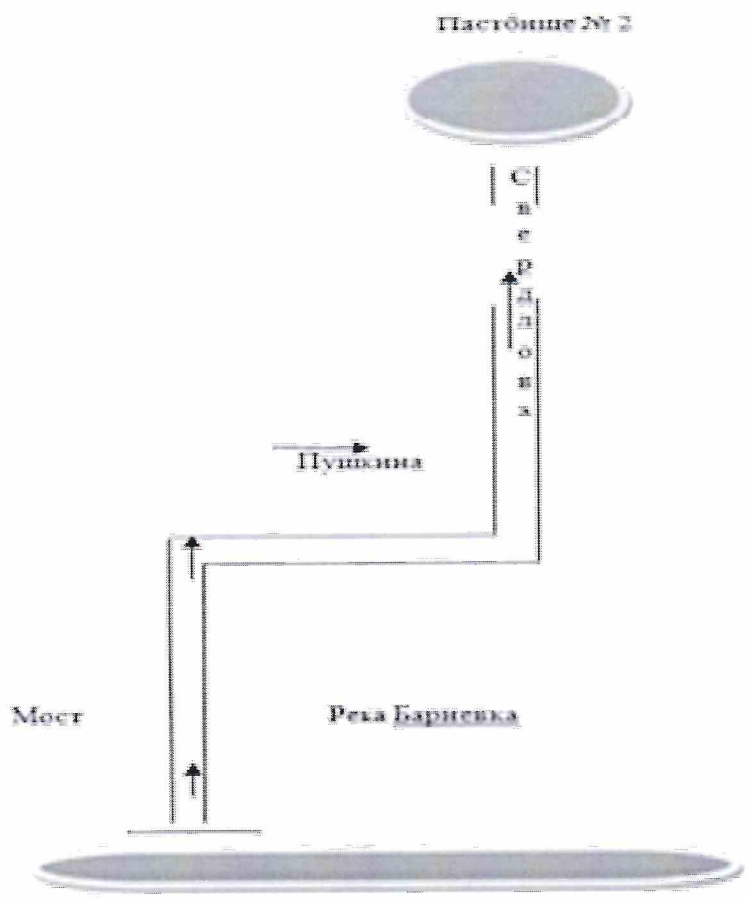
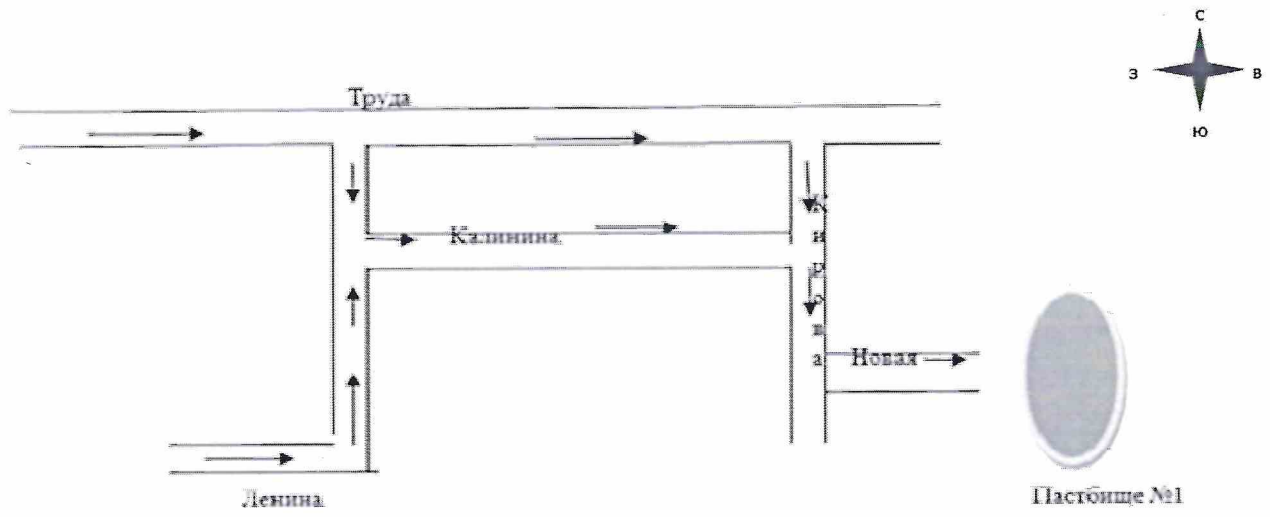
СХЕМЫ
выпаса и прогона сельскохозяйственных животных на территории села Уксянское
Далматовского муниципального округа



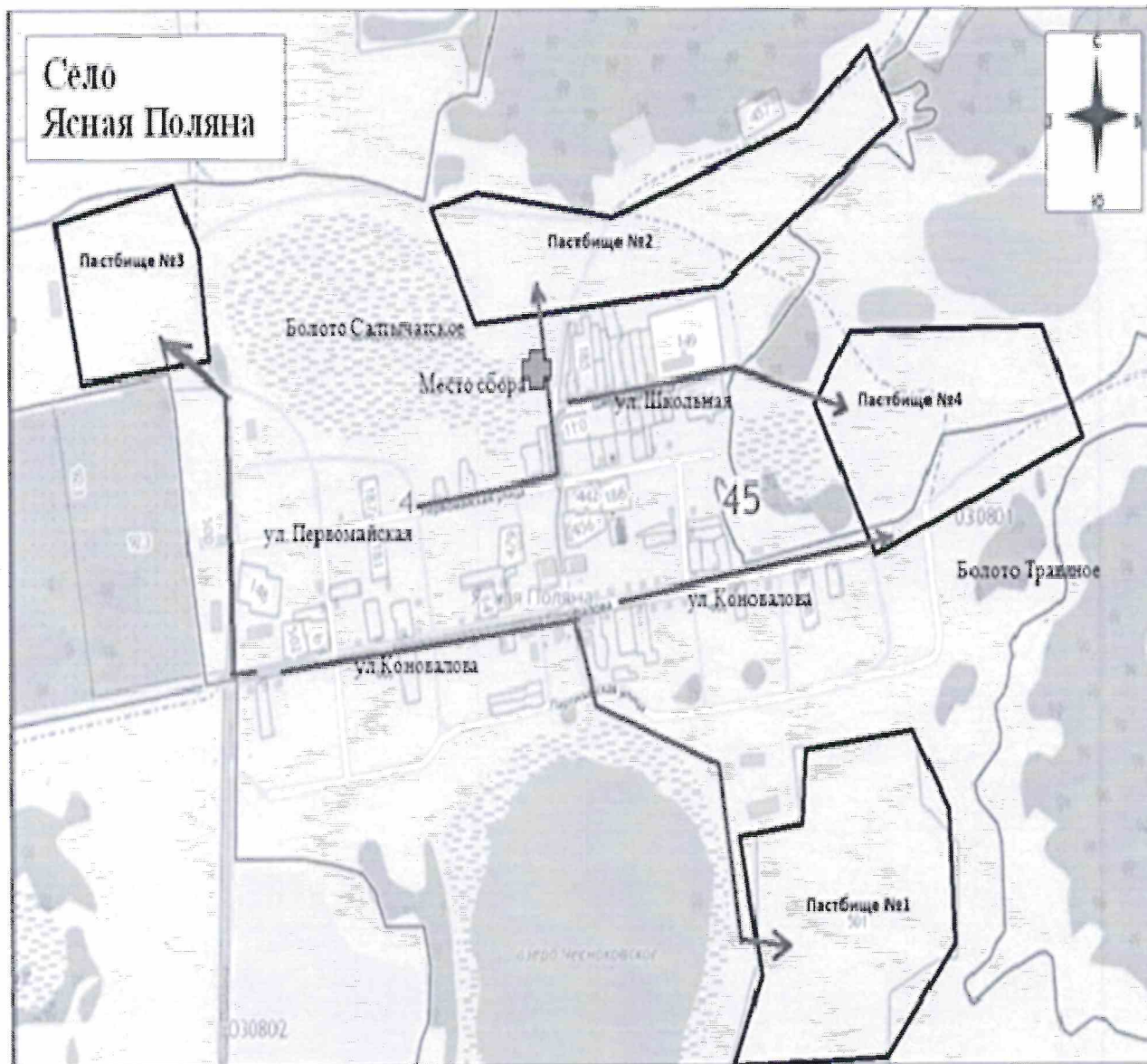
Пастбище № 5



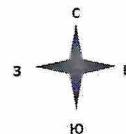
выпаса и прогона сельскохозяйственных животных на территории села Любимово Далматовского муниципального округа



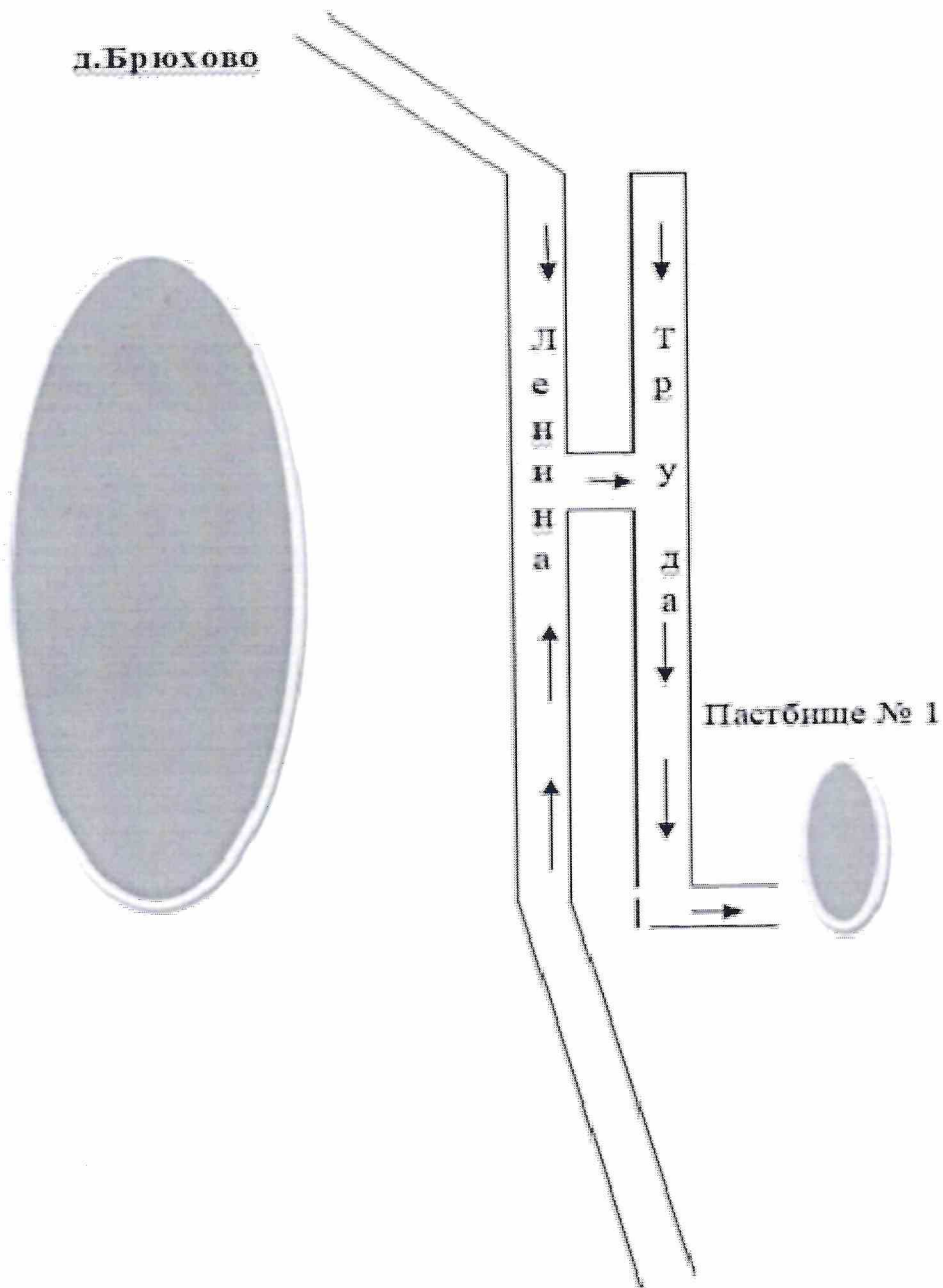
выпаса и прогона сельскохозяйственных животных на территории села Ясная Поляна Далматовского муниципального округа



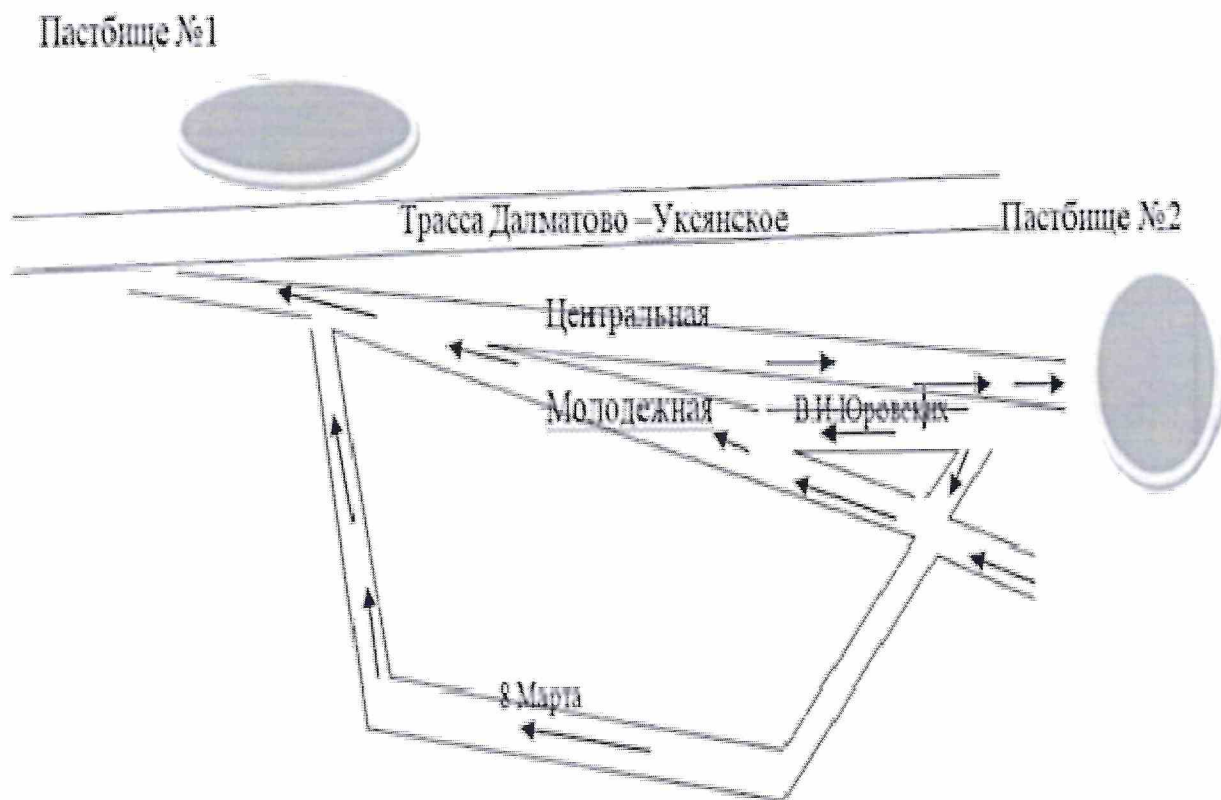

выпаса и прогона сельскохозяйственных животных на территории деревни Брюхово
Далматовского муниципального округа



д. Брюхово



выпаса и прогона сельскохозяйственных животных на территории села Юровка
Далматовского муниципального округа



выпаса и прогона сельскохозяйственных животных на территории села Лебяжье Далматовского муниципального округа

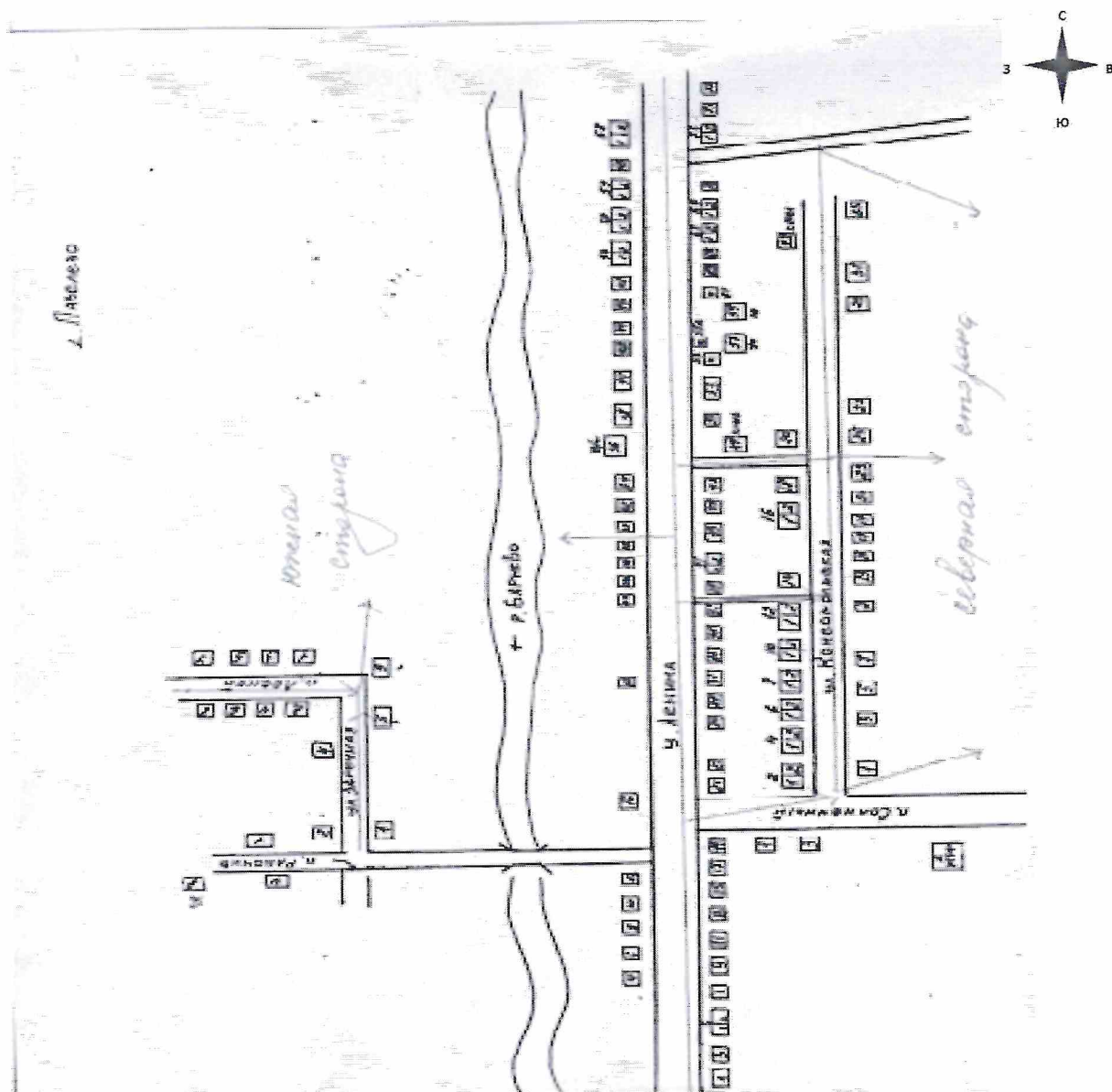
Пастбище №1



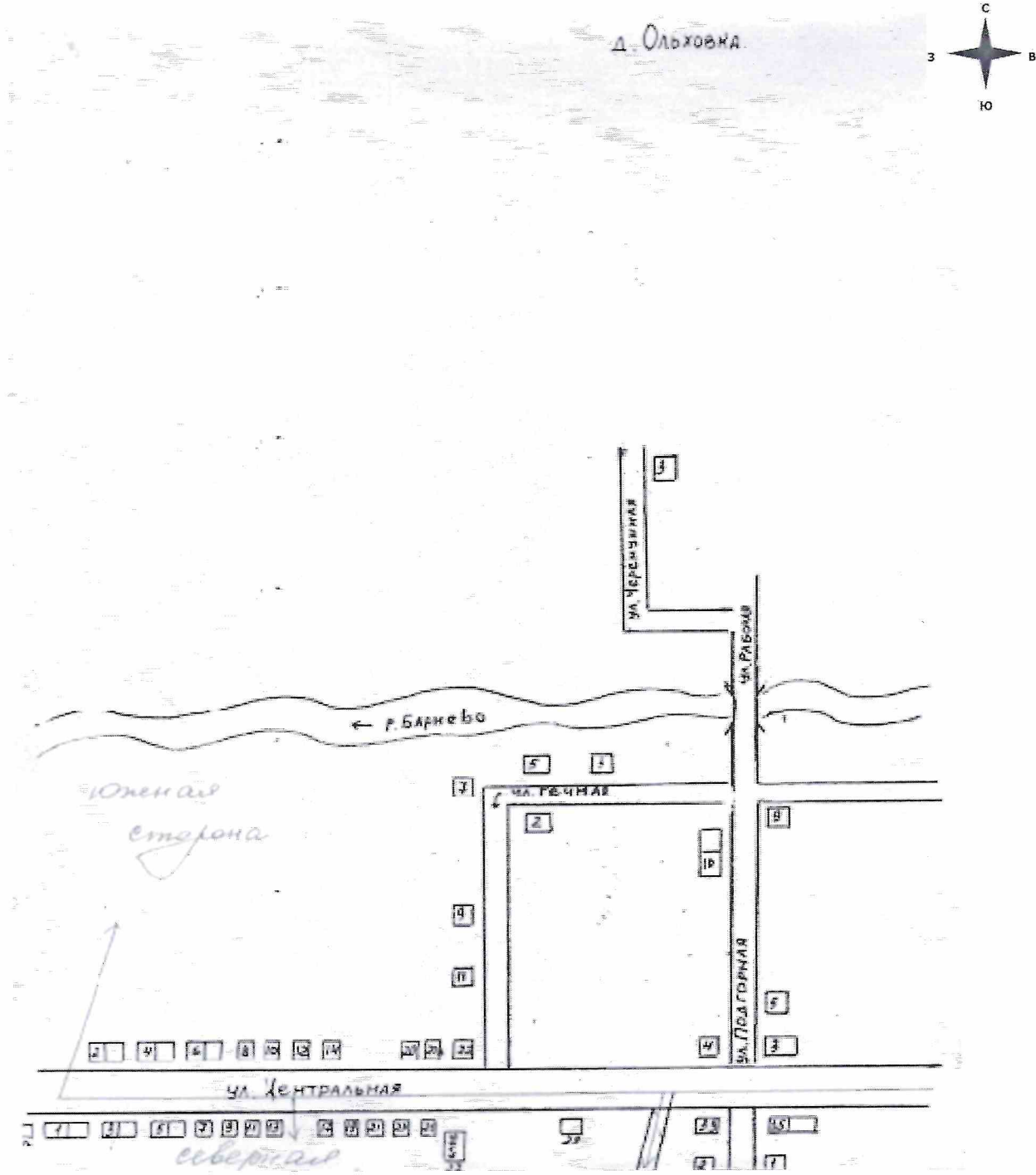
Пастбище №2



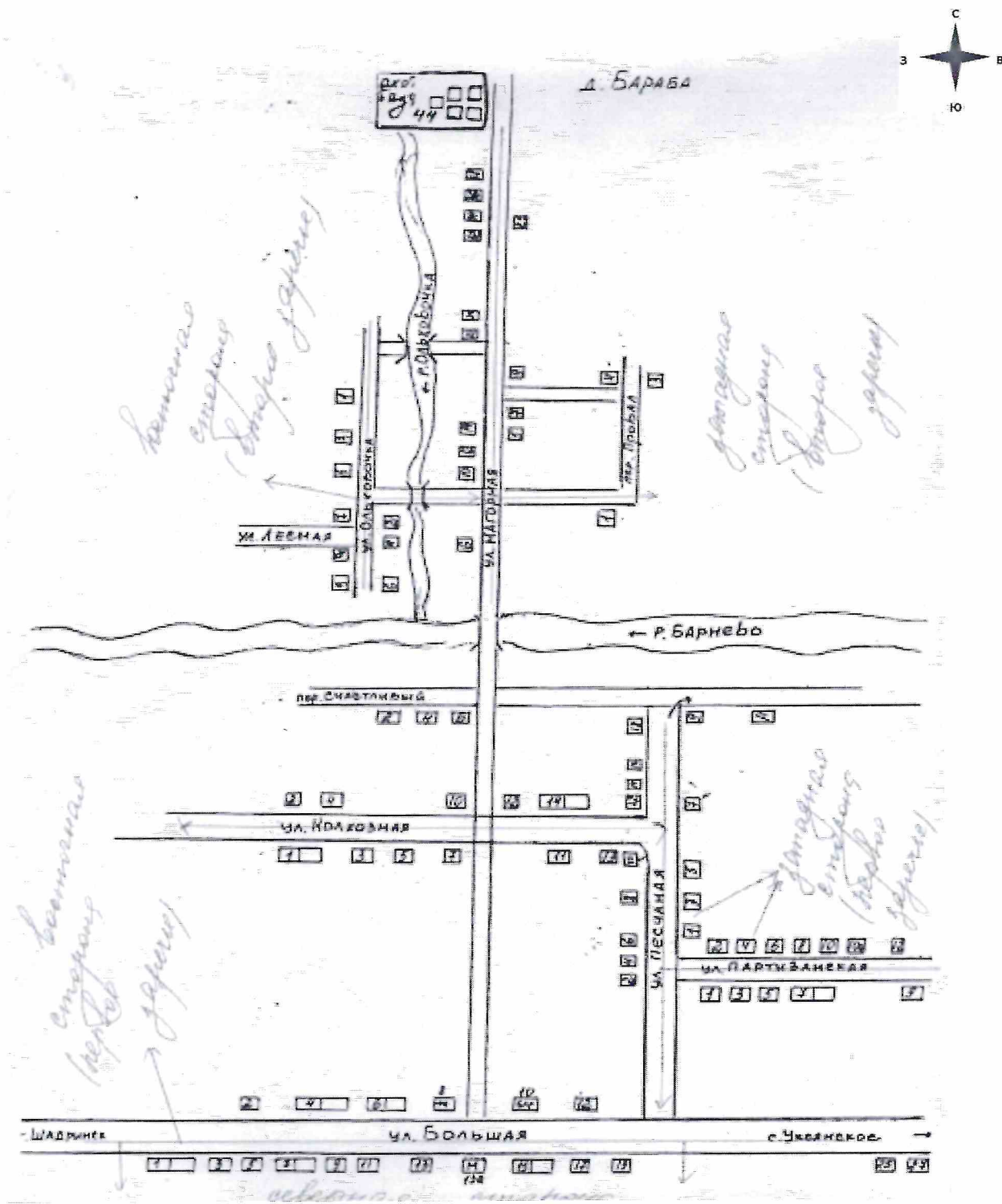
выпаса и прогона сельскохозяйственных животных на территории деревни
Павелево Далматовского муниципального округа



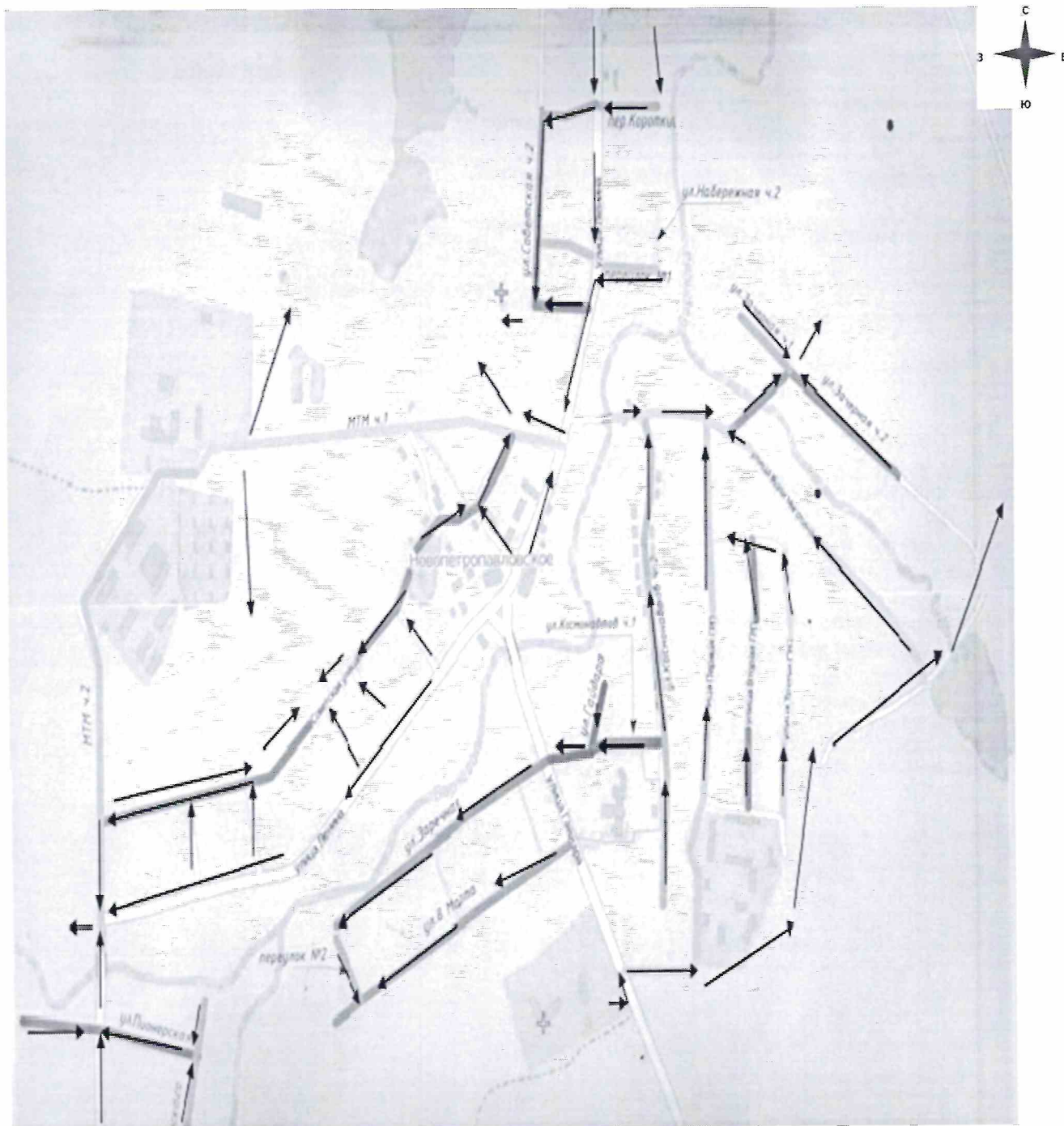
выпаса и прогона сельскохозяйственных животных на территории деревни
Ольховка Далматовского муниципального округа



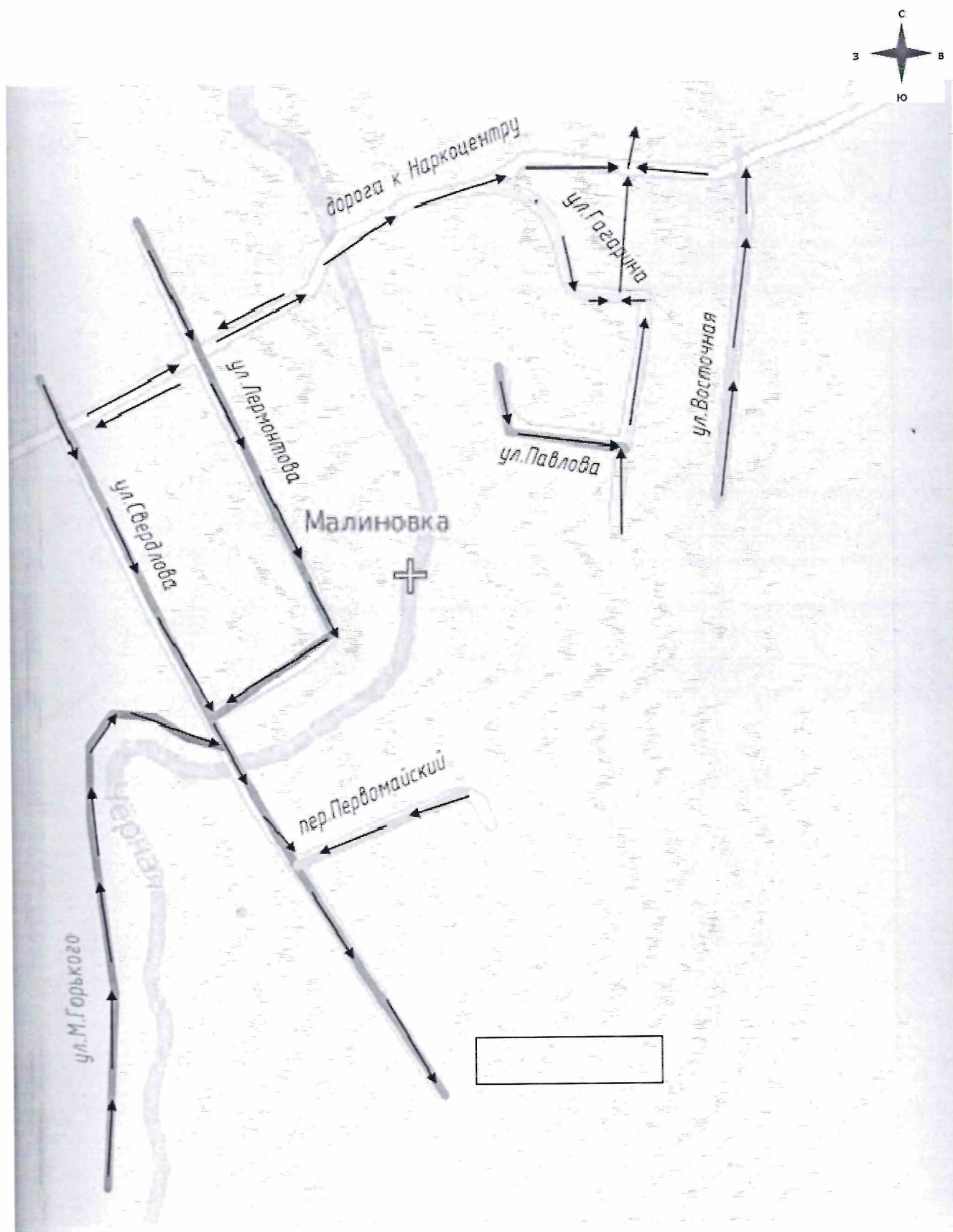
выпаса и прогона сельскохозяйственных животных на территории деревни Бараба Далматовского муниципального округа



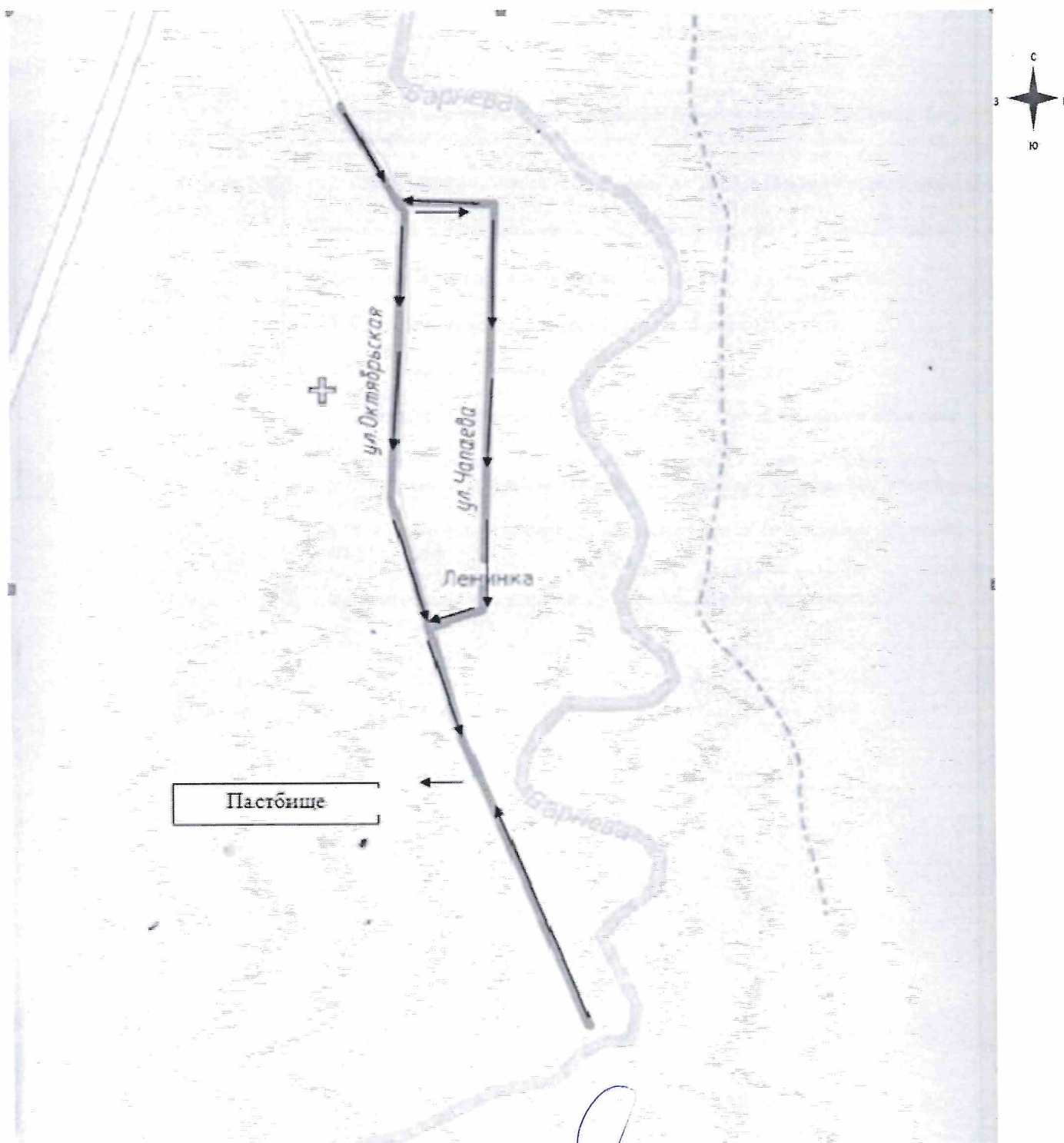
**выпаса и прогона сельскохозяйственных животных на территории села
Новопетропавловское Далматовского муниципального округа**



выпаса и прогона сельскохозяйственных животных на территории деревни
Малиновка Далматовского муниципального округа



выпаса и прогона сельскохозяйственных животных на территории деревни Ленинка
Далматовского муниципального округа



Управляющий делами Администрации
Далматовского муниципального округа

Е.В. Столбов