



Курганская область
Администрация Далматовского муниципального округа

ПОСТАНОВЛЕНИЕ

от 6 декабря 2024 № 179
г. Далматово

Об определении маршрутов прогона и специально отведенных мест выпаса сельскохозяйственных животных на подведомственной территории Западного территориального отдела

В соответствии с Законом Курганской области от 20 ноября 1995г. №25 «Об административных правонарушениях на территории Курганской области», Законом Курганской области от 27 июня 2018г. №81 «Об отдельных вопросах упорядочения выпаса и прогона сельскохозяйственных животных на территории Курганской области», Уставом Далматовского муниципального округа, Администрация Далматовского муниципального округа ПОСТАНОВЛЯЕТ:

1. Определить маршруты прогона сельскохозяйственных животных согласно приложению 1 к настоящему постановлению.
2. Определить специально отведенные места выпаса сельскохозяйственных животных согласно приложению 2 к настоящему постановлению.
3. Утвердить схемы выпаса и прогона сельскохозяйственных животных на подведомственной территории Западного территориального отдела согласно приложению 3.
4. Опубликовать настоящее постановление в районной газете «Далматовский вестник».
5. Контроль за выполнением настоящего постановления возложить на Первого заместителя Главы Далматовского муниципального округа.

Исполняющий полномочия
Главы Далматовского муниципального округа



А.Г. Аносов

Приложение 1 к постановлению
Администрации Далматовского
муниципального округа
от «___» _____ г. № ___
«Об определении маршрутов прогона и
специально отведенных мест выпаса
сельскохозяйственных животных на
подведомственной территории Западного
территориального отдела»

МАРШРУТЫ ПРОГОНА

№ п/п	Место сбора	Маршрут прогона	Наименование улицы, на которой владельцы держат скот
с. Уральцевское Пастбище № 1	В конце ул. Советской ИП Столбов А.А.	ул. Советская, через трассу Далматово- Семеново-Короли на пастбище	ул. Советская
с. Уральцевское Пастбище № 2	В начале ул. Ленина	ул. Советская, д. 8 ул. Ленина д. 37-1, ул. Гагарина д. 12-5, ул. Комсомольская д. 7-1, ул. Первомайская д. 19-9, ул. Харламовой д. 20-1, на пастбище	ул. Советская ул. Ленина ул. Комсомольская ул. Первомайская ул. Харламовой ул. Гагарина
д. Ошурково Пастбище № 1	ул. Советская д. 42	через трассу Далматово- Семеново-Короли на пастбище	ул. Советская
с. Мясниково Пастбище № 1	В конце ул. Советская д. 38	с ул. Советская д. 49, ул. Набережная от д. 26, пер. Садовый, пер. Молодежный, пер. 8 Марта по ул. Советской через мост р. Черной.	ул. Советская, ул. Набережная, пер. Садовый, пер. Молодежный, пер. 8 Марта
с. Мясниково Пастбище № 2	примерно в 100 метрах от ул. Советская с южной стороны.	ул. Советская, ул. Набережная, пер. Садовый, пер. Молодежный, пер. 8 Марта по ул. Советской, ул. Заречная через трассу.	ул. Советская, ул. Набережная, пер. Садовый, пер. Молодежный, пер. 8 Марта, ул. Заречная.
с. Новосельское пастбище № 1	на юго-западе от начала ул. Молодежной	ул. Советская, д. 8, кв.1 ул. 8 Марта, д. 10, кв. 1 ул. Молодежная, д. 2, кв. 2	ул. Советская ул. 8 Марта ул. Молодежная
с. Новосельское пастбище № 2	на юго-востоке ул. Советской д. 34	ул. Советская, д. 34 ул. 8 Марта, д. 36 ул. Молодежная	ул. Советская
д. Семенова пастбище № 1	в 100 метрах от ул. Заозерная д. 9	ул. Заозерная д. 7, д. 9	ул. Заозерная
д. Короли пастбище № 1	в начале ул. Советская, д. 1	ул. Советская д. 1	ул. Советская
д. Короли пастбище № 2	от ул. Советская д. 5	ул. Советская д. 5	ул. Советская

с. Тамакульское Пастбище № 1	ул. 8 Марта, за домом № 27	ул. 8 Марта ул. Молодёжная ул. Советская ул. Набережная	ул. 8 Марта ул. Молодёжная ул. Советская ул. Набережная
с. Тамакульское Пастбище № 2	ул. Советская за домом 28	ул. О. Кошевого ул. 8 Марта ул. Молодёжная ул. Советская ул. Набережная ул. О. Кошевого	ул. О. Кошевого ул. 8 Марта ул. Молодёжная ул. Советская ул. Набережная ул. О. Кошевого
с. Тамакульское Пастбище № 3	ул. Куйбышева за домом №2	ул. Куйбышева	ул. Куйбышева
с. Тамакульское Пастбище № 4	ул. Калинина за домом № 4	ул. Куйбышева ул. Ленина ул. О. Кошевого ул. 8 Марта ул. Кирова ул. Октябрьская ул. Калинина	ул. Куйбышева ул. Ленина ул. О. Кошевого ул. 8 Марта ул. Кирова ул. Октябрьская ул. Калинина
с. Тамакульское Пастбище № 5	ул. Октябрьская за плотинкой	ул. Кирова	ул. Кирова
с. Падерино Пастбище № 1	ул. Уральская за зерноскладом	ул. Уральская	ул. Уральская
с. Падерино Пастбище № 2	ул. Уральская у старой фермы	ул. Уральская	ул. Уральская
с. Падерино Пастбище № 3	ул. Уральская за домом № 33	ул. Уральская	ул. Уральская
д. Бабинова Пастбище № 1	у реки Суварыш	ул. Свободы	ул. Свободы
с. Широковское пастбище № 1	На начале улицы Победы	ул. Ленина, д.90-118, 95-11 ул. Свердлова, д. 54-78, д. 87-111, ул. Гагарина, ул. Кирова, ул. Пушкина, ул. Гоголя, ул. Победы ул. Набережная пер. Заречный, пер. Восточный на пастбище	ул. Ленина ул. Свердлова ул. Кирова ул. Гагарина ул. Гоголя ул. Победы ул. Пушкина
с. Широковское пастбище № 2	На начале пер. Первомайский	ул. Ленина, д.6-88, д.15- 87а; ул. Свердлова, д. 8-50а, д. 5-77, ул. Мира, пер. Первомайский, на пастбище	ул. Ленина ул. Свердлова ул. Мира пер. Первомайский

Управляющий делами Администрации
Далматовского муниципального округа

Е.В. Столбов

Приложение 2 к постановлению
Администрации Далматовского
муниципального округа

« ____ » _____ г. № ____
«Об определении маршрутов прогона
и специально отведенных мест
выпаса сельскохозяйственных
животных на подведомственной
территории Западного
территориального отдела»

**МЕСТА
выпаса сельскохозяйственных животных**

**село Уральцевское
Далматовского муниципального округа**

1. Пастбище № 1 расположено:

а) примерно в 500 метрах от фермы ИП Столбов А.А., расположенной в конце ул. Советской с. Уральцевское, с восточной стороны на площади 200 гектаров в пределах земельного участка с кадастровым номером 45:04011201:252.

б) Пастбище ограничено с северной стороны дорогой Уральцевское-Дуброва, с западной стороны дорогой Далматово-Уральцевское-Новосельское-Семенова, с южной и восточной стороны граничит с лесным участком.

2. Пастбище № 2 расположено:

а) в 500 метрах от ул. Ленина с. Уральцевское Далматовского муниципального округа на северо-восток;

б) Пастбище ограничено с севера и востока землями лесного фонда, с южной стороны - дорога Уральцевское-Дуброва, а так же граничит с пастбищем № 1.

**деревня Ошурково
Далматовского муниципального округа**

3. Пастбище № 1 расположено:

а) Деревня Ошурково Далматовского муниципального округа, примерно в 400 метрах с северной стороны ул. Советская.

б) Пастбище ограничено с северной стороны землями лесного фонда, с западной стороны землями сельхозназначения, находящимися в собственности ООО «Озон Медиа», с южной стороны – дорогой Далматово-Уральцевское-Новосельское-Семенова.

**село Мясниково
Далматовского муниципального округа**

4. Пастбище № 1 расположено:

а) примерно в 500 метрах от ул. Советская с северо-восточной стороны, в пределах земель сельхозназначения в кадастровом квартале 45:04:010401.

б) Пастбище ограничено с северной стороны р. Могильная, с восточной стороны р. Суварыш.

5. Пастбище 2 расположено:

- примерно 100 метрах от ул. Советская с южной стороны в пределах земель сельхозназначения в кадастровом квартале 45:04:010901 Пастбище ограничено с юго-

восточной стороны – р Суварыш, с западной стороны – рекой Крестовка, с южной стороны – региональная трасса и болото.

**село Новосельское
Далматовского муниципального округа**

6. Пастбище № 1 расположено:

а) примерно в 100 метрах от начала ул. Молодежная с юго-западной стороны и в 500 метрах от начала ул. Школьной, в границах кадастрового квартала с кадастровым номером 45:04:011501

б) Пастбище ограничено с юго-восточной стороны кладбищем, с юго-западной стороны землями сельскохозяйственного назначения.

7. Пастбище № 2 расположено:

а) в 200 метрах от ул. Советская, д. 34 с. Новосельское Далматовского района с юго-восточной стороны, в 80 метрах от конца ул. Молодежная и в 150 метрах от конца ул. 8 Марта, д. 36 в границах кадастрового квартала с кадастровым номером 45:04:011501.

б) Пастбище ограничено с северо-востока озером Малый Теренкуль, с юго-востока землями сельскохозяйственного назначения.

**деревня Семенова
Далматовского муниципального округа**

8. Пастбище № 1 расположено:

а) примерно в 100 метрах с юго-западной стороны ул. Заозерная д. 7, д. 9 в границах кадастрового квартала с кадастровым номером 45:04:011502

**деревня Короли
Далматовского муниципального округа**

9. Пастбище № 1 расположено:

а) Примерно в 100 метрах от начала ул. Советская с юго - восточной стороны;

б) с западной стороны ограничено чертой населенного пункта по ул. Советской в границах кадастрового квартала с кадастровым номером 45:04:011403, с северо – восточной стороны кладбищем, землями сельскохозяйственного назначения, с северной стороны озером Щучье.

10. Пастбище № 2 расположено:

а) Примерно в 100 метрах от конца ул. Советская д. 5, д. 7, с северо-западной стороны в границах кадастрового квартала с кадастровым номером 45:04:011403; в 100 метрах от лесного массива с юго-западной стороны;

б) с западной стороны пастбище граничит с землями сельскохозяйственного назначения, с северной стороны озером Щучье.

**село Тамакульское
Далматовского муниципального округа**

11. Пастбище № 1 расположено:

а) примерно в 100 метрах от конца ул. 8 Марта, в 100 метрах за ул. Молодёжная, в 100 метрах за ул. Советская.

б) пастбище ограничено с западной стороны дорогой г. Далматово – г. Камышлов, с восточной стороны р. Суварыш, с южной стороны дорога общего пользования по ул. Советская.

12. Пастбище № 2 расположено:

- а) в 50 метрах от подстанции в с. Тамакульское с восточной стороны;
- б) пастбище ограничено с западной стороны дорогой к подстанции, с северной стороны дорогой г. Далматово – г. Камышлов, с западной стороны въезд в с. Тамакульское.

13. Пастбище № 3 расположено:

- а) в 100 метрах за ул. Куйбышева с западной стороны;
- б) пастбище ограничено с западной стороны дорогой г. Далматово – г. Камышлов, с северной стороны р. Суварыш, с южной стороны земельным участком с кадастровым № 45:04:000000:7.

14. Пастбище № 4 расположено:

- а) в 100 метрах за ул. Калинина с южной стороны;
- б) пастбище ограничено с южной стороны земельным участком с кадастровым № 45:04:000000:7, с западной стороны и с восточной стороны речкой Атяж.

15. Пастбище № 5 расположено:

- а) в 500 метрах за ул. Октябрьская с западной стороны;
- б) пастбище ограничено с западной стороны логом и ручьём «Винокурка», с южной стороны лесным массивом, с западной стороны кладбищем и песочными ямами.

**село Падерино
Далматовского муниципального округа**

16. Пастбище № 1 расположено:

- а) примерно в 100 метрах за ул. Уральская с северо-западной стороны;
- б) пастбище ограничено с западной стороны жилыми застройками, с южной стороны речкой Суварыш, с северной стороны землями сельхозназначения.

17. Пастбище № 2 расположено:

- а) примерно в 300 метрах от ул. Уральская на территории бывшей МТФ с северо – восточной стороны;
- б) пастбище ограничено с северной стороны земельным участком с кадастровым № 45:04:000000:7, с восточной, южной, западной сторон жилыми застройками.

18. Пастбище № 3 расположено:

- а) примерно в 100 метрах от ул. Уральская за зерноскладом с северо – восточной стороны;
- б) пастбище ограничено с северной стороны земельным участком с кадастровым № 45:04:000000:7, западной и южной стороны жилыми застройками, с восточной стороны лесным массивом.

**деревня Бабинова
Далматовского муниципального округа**

19. Пастбище № 1 расположено:

- а) примерно в 500 метрах от ул. Свободы у реки Суварыш.
- б) пастбище ограничено с северной стороны земельным участком с кадастровым № 45:04:000000:7, с восточной стороны жилыми застройками, с южной и западной сторон рекой Суварыш.

**село Широковское
Далматовского муниципального округа**

20. Пастбище № 1 расположено:

- а) расположено примерно в 50 метрах от ул. Набережная, дом 5 с южной стороны в пойме реки Суварыш;


б) ограничено с юго-западной стороны рекой Суварыш, с восточной стороны землями сельскохозяйственного назначения.

21. Пастбище № 2 расположено:

а) расположено в 50 метрах от пер. Первомайский, дом 1 с юго-западной стороны в пойме реки Суварыш;

б) ограничено с юго-западной стороны рекой Суварыш, с северо-западной стороны землями сельскохозяйственного назначения.

Управляющий делами Администрации
Далматовского муниципального округа

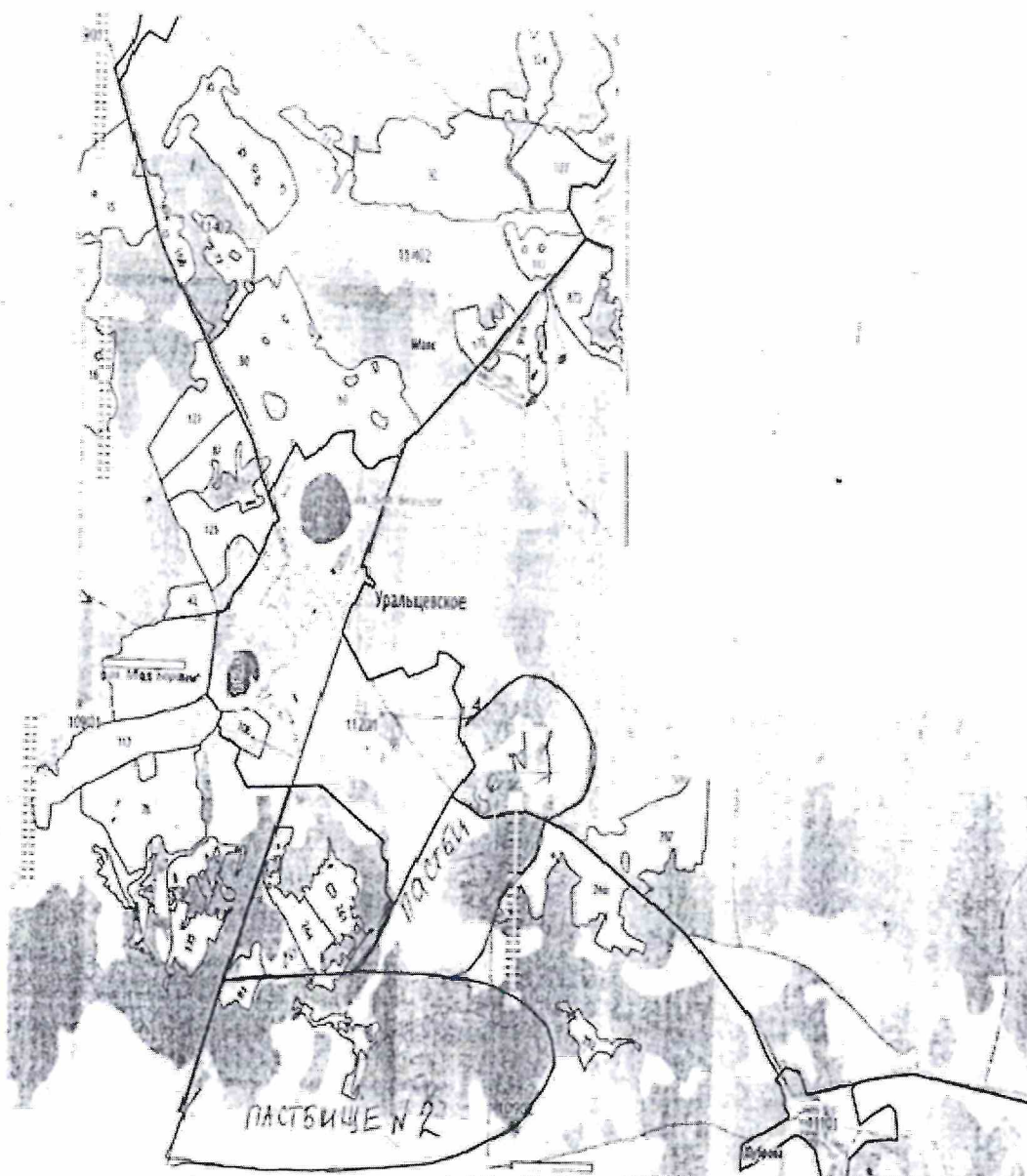


Е.В. Столбов

Приложение 3 к постановлению
Администрации Далматовского
муниципального округа
от «___» _____ г. № ___
«Об определении маршрутов прогона и
специально отведенных мест выпаса
сельскохозяйственных животных на
подведомственной территории Западного
территориального отдела»

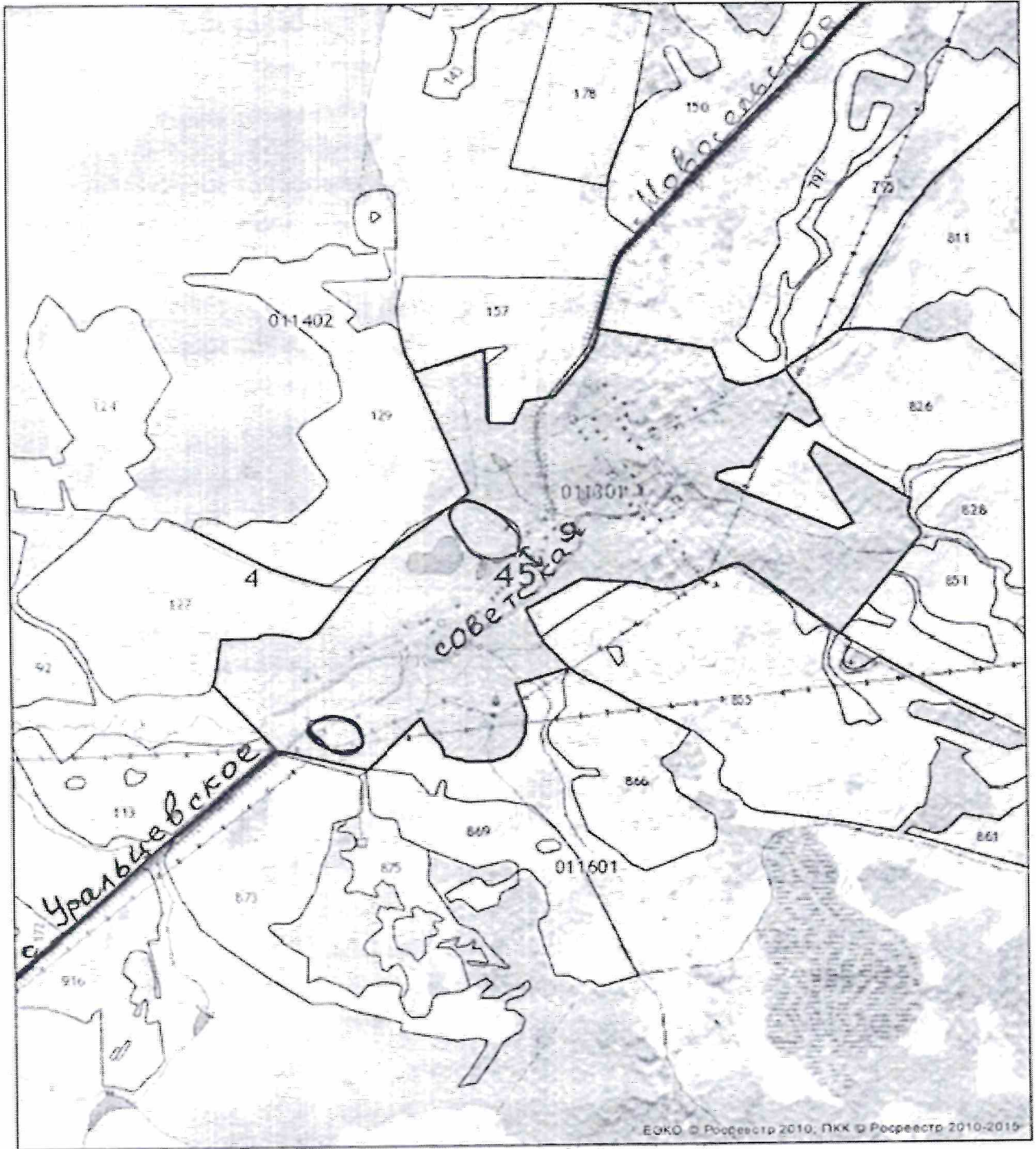
СХЕМЫ

**выпаса и прогона сельскохозяйственных животных на территории
села Уральцевское Далматовского муниципального округа**



**выпаса и прогона сельскохозяйственных животных на территории
деревни Ошурково Далматовского муниципального округа**

Муниципальный кадастровый план

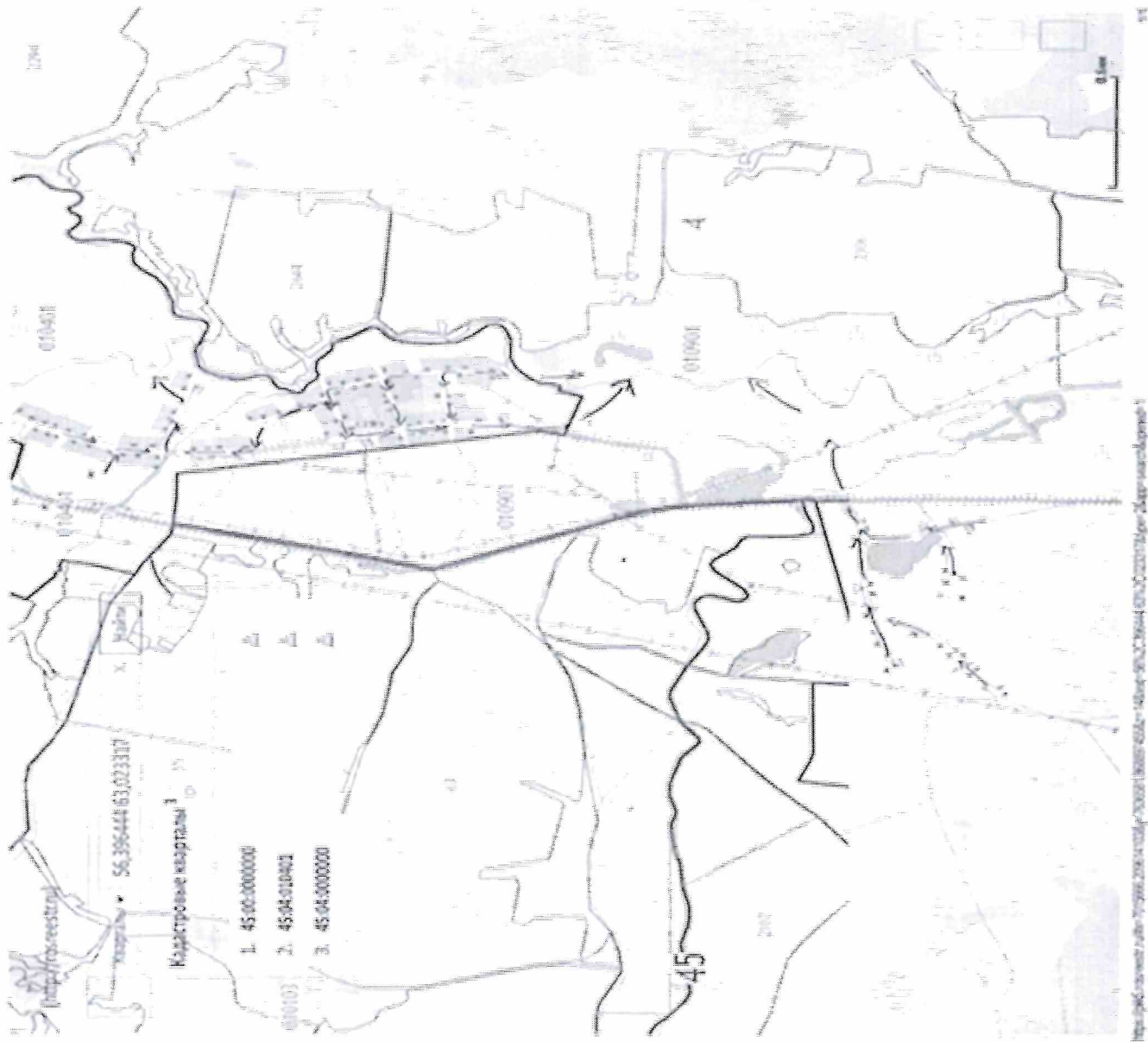


0 0.5 1 км

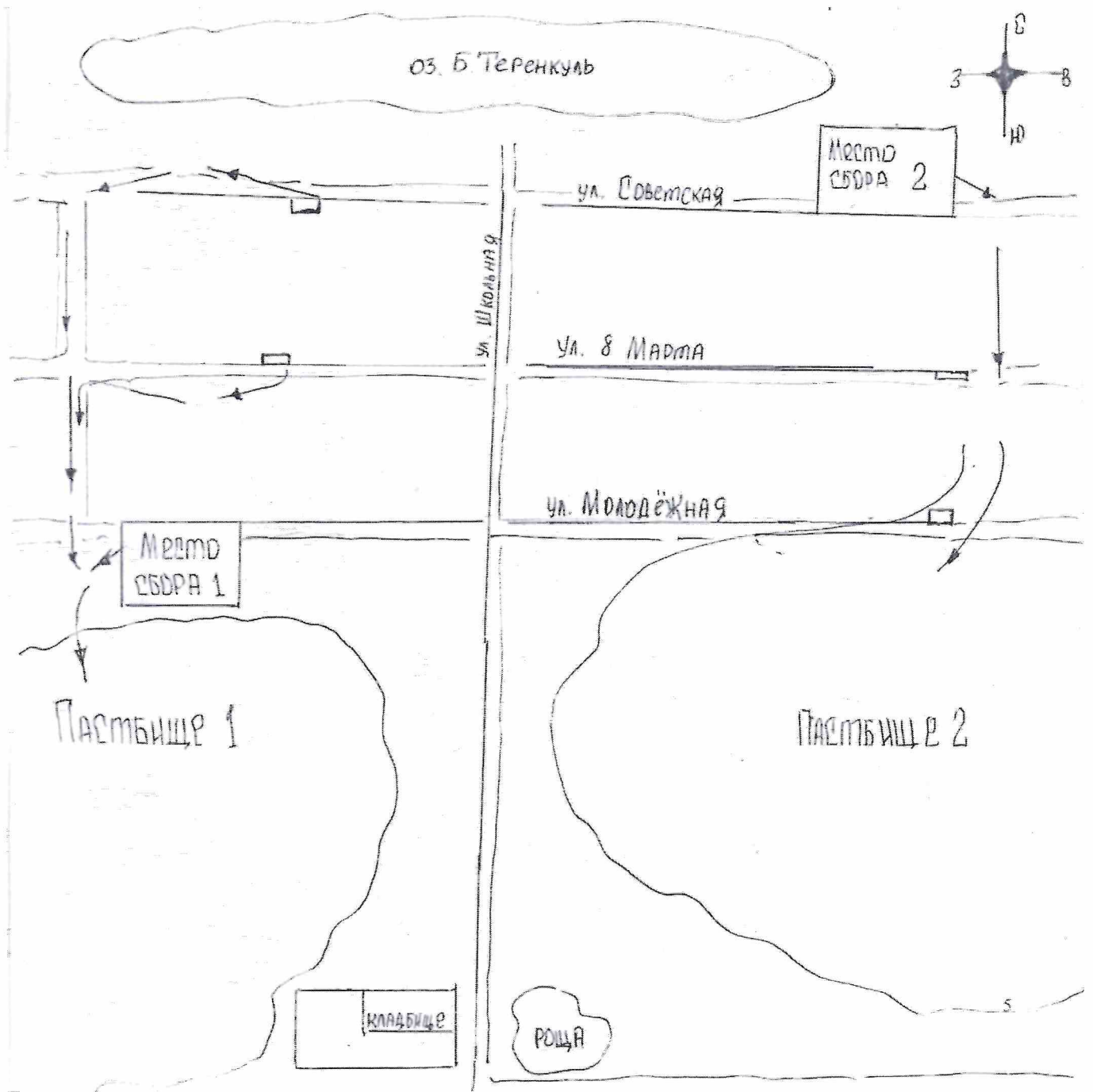
09.07.2019

ПКК © Росреестр 2010, 2015

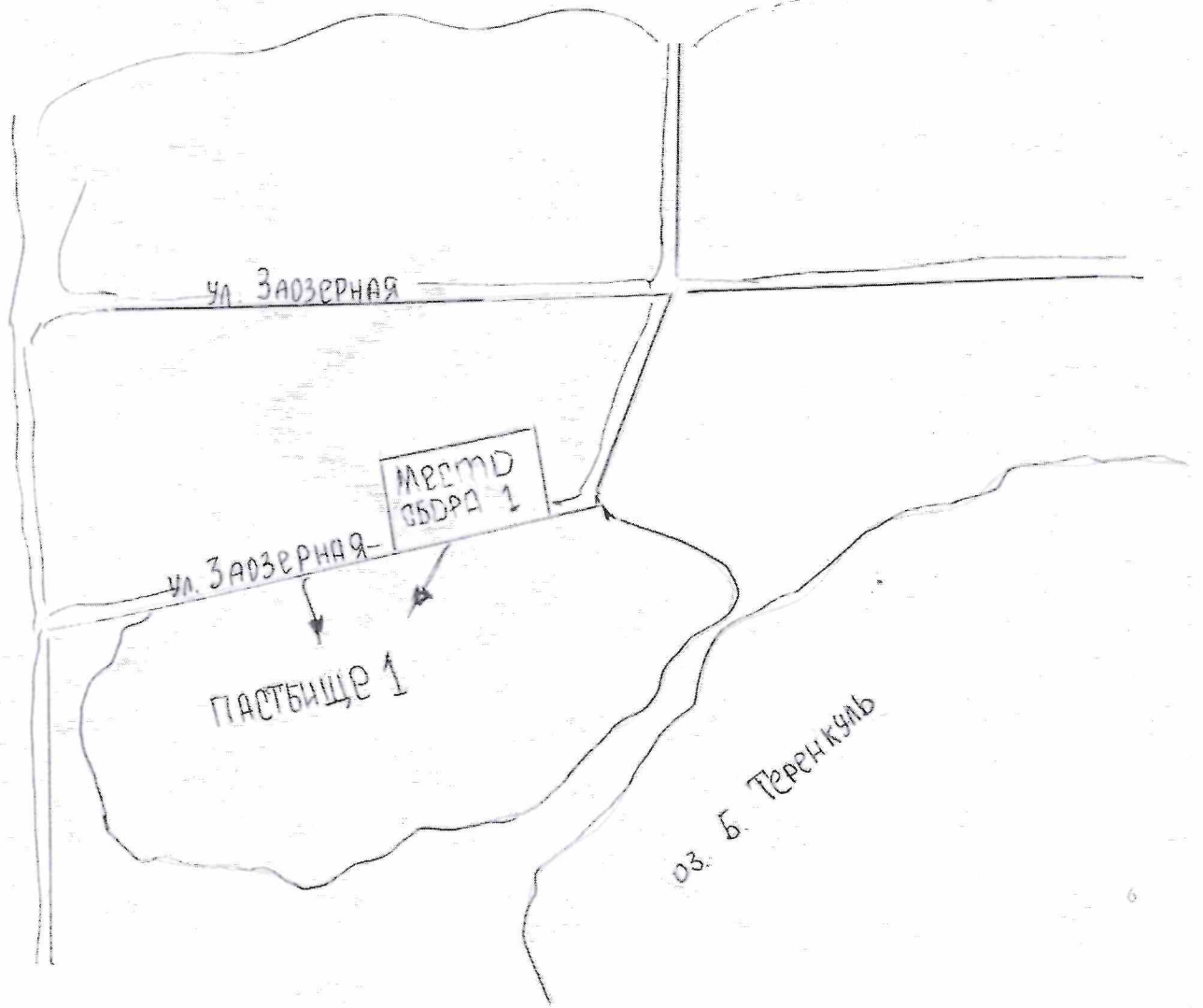

**выпаса и прогона сельскохозяйственных животных на территории
села Мясниково Далматовского муниципального округа**



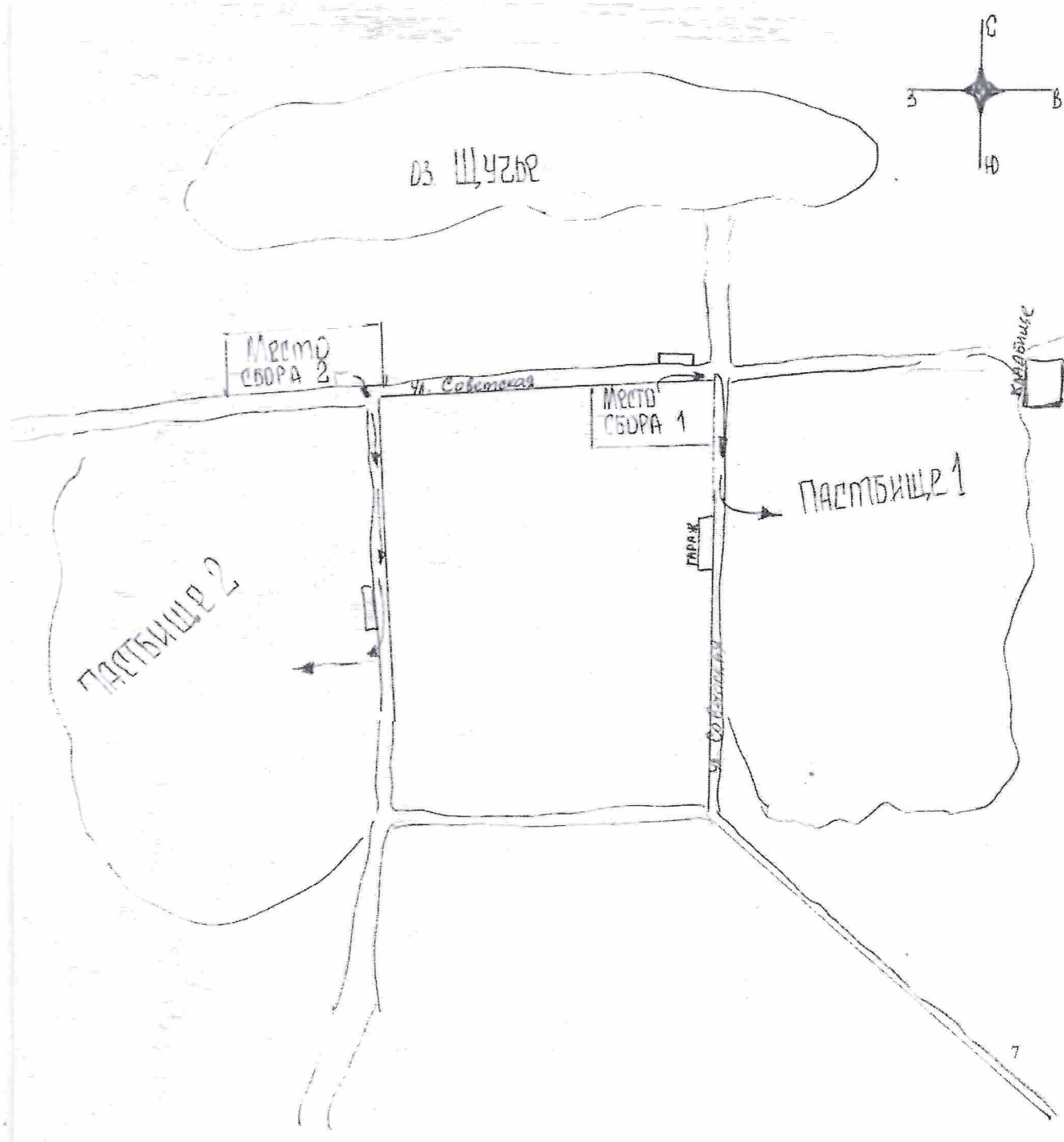
выпаса и прогона сельскохозяйственных животных на территории
села Новосельское Далматовского муниципального округа



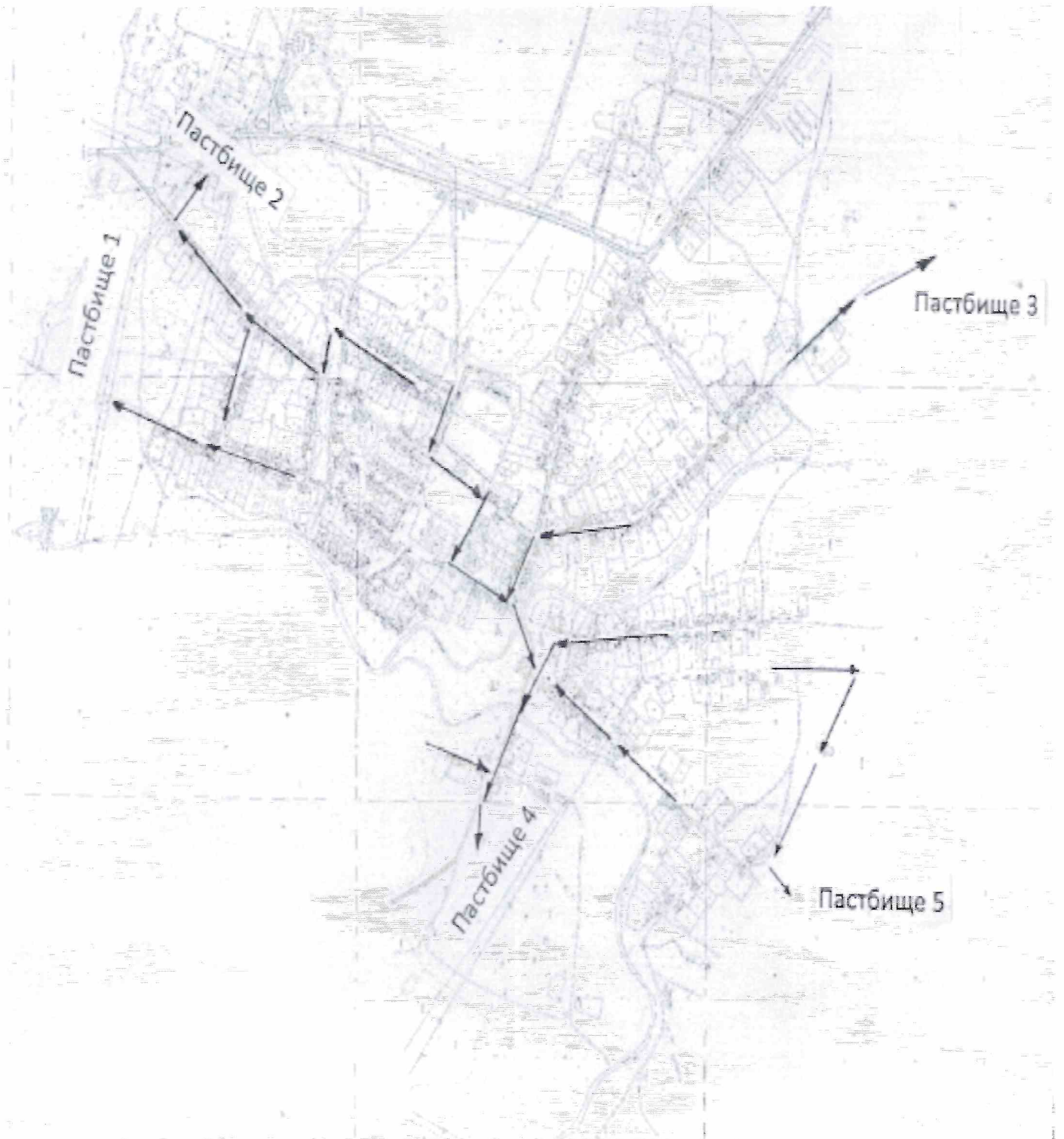
выпаса и прогона сельскохозяйственных животных на территории деревни Семенова Далматовского муниципального округа



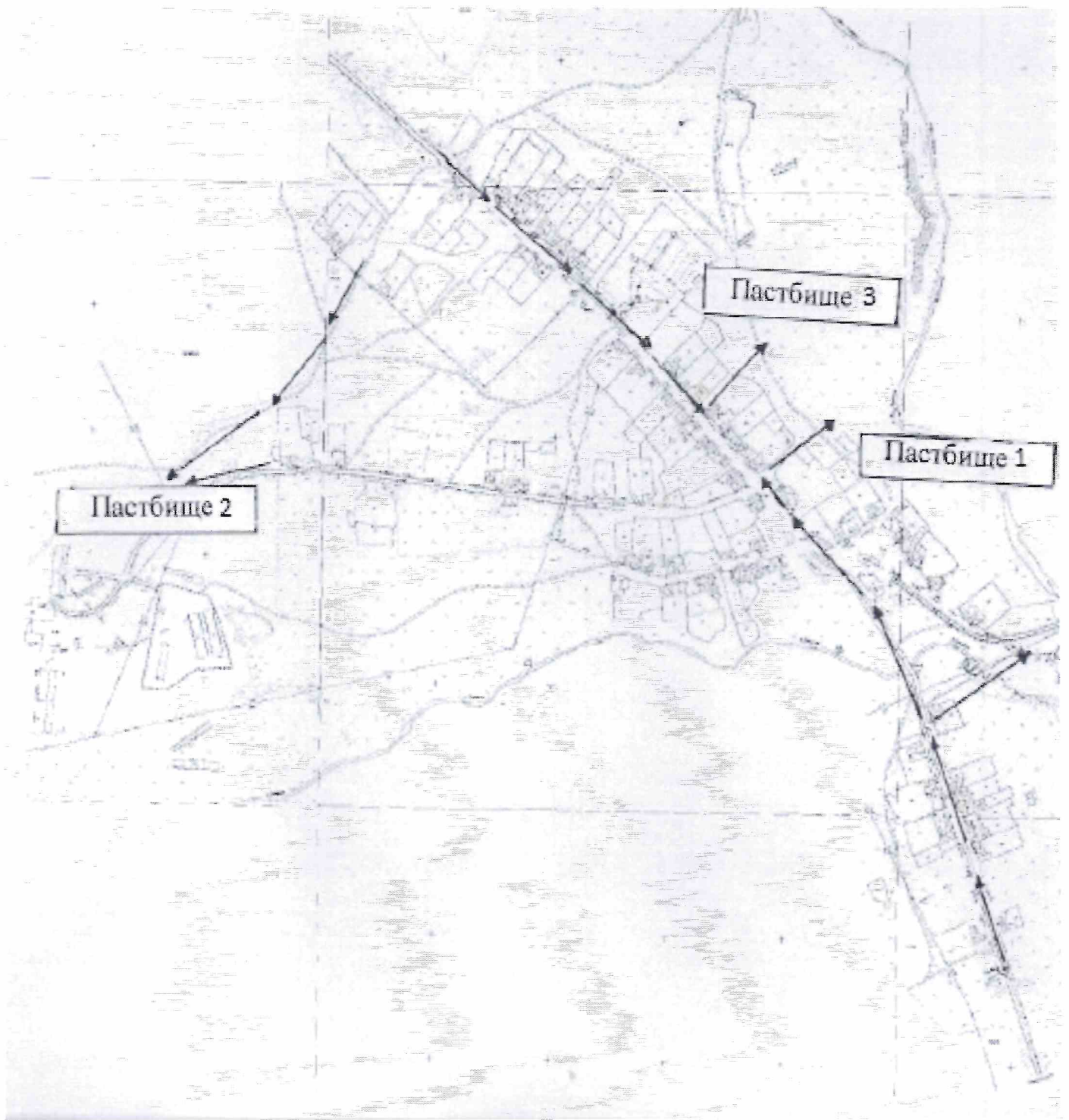
выпаса и прогона сельскохозяйственных животных на территории деревни Короли Далматовского муниципального округа



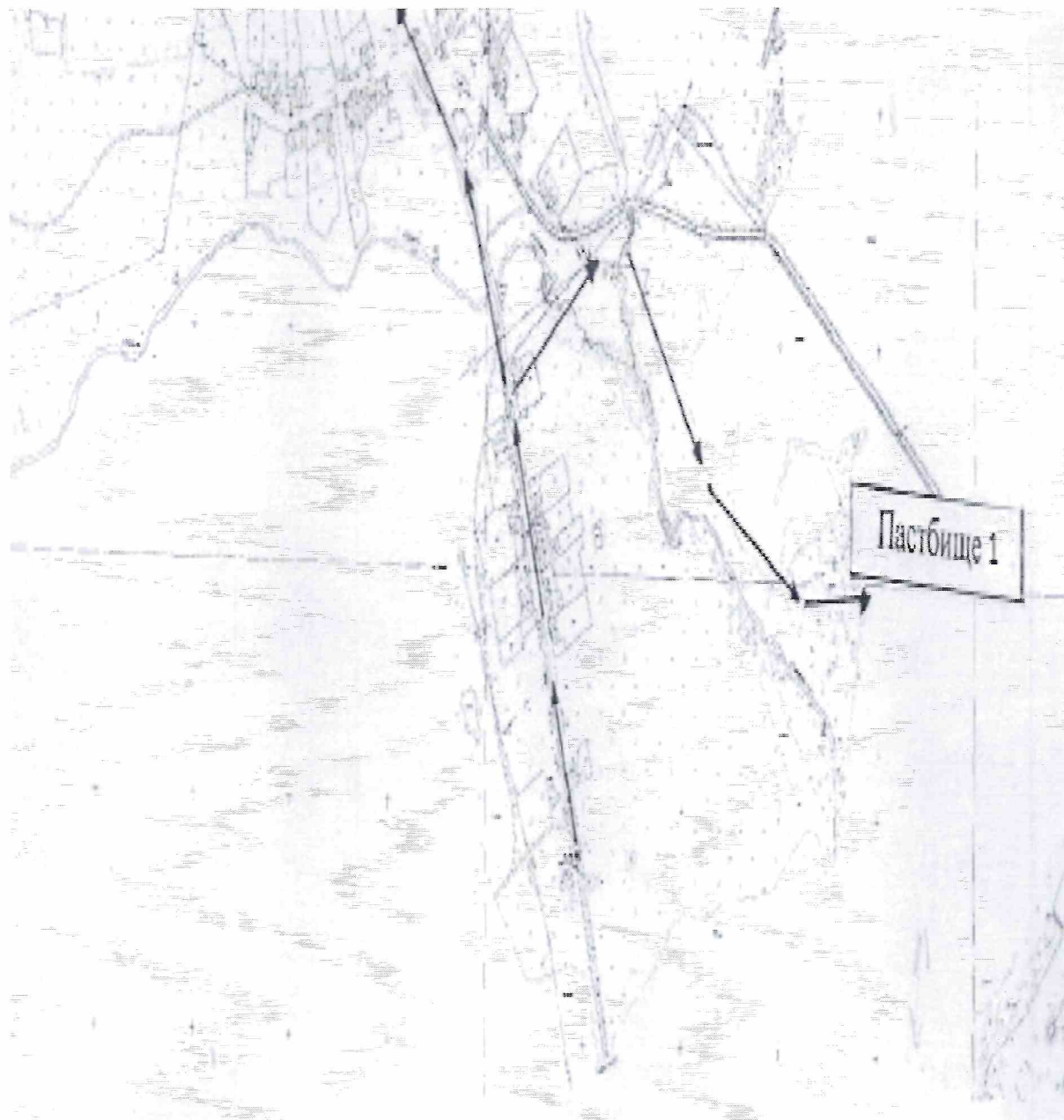
**выпаса и прогона сельскохозяйственных животных на территории
села Тамакульское Далматовского муниципального округа**



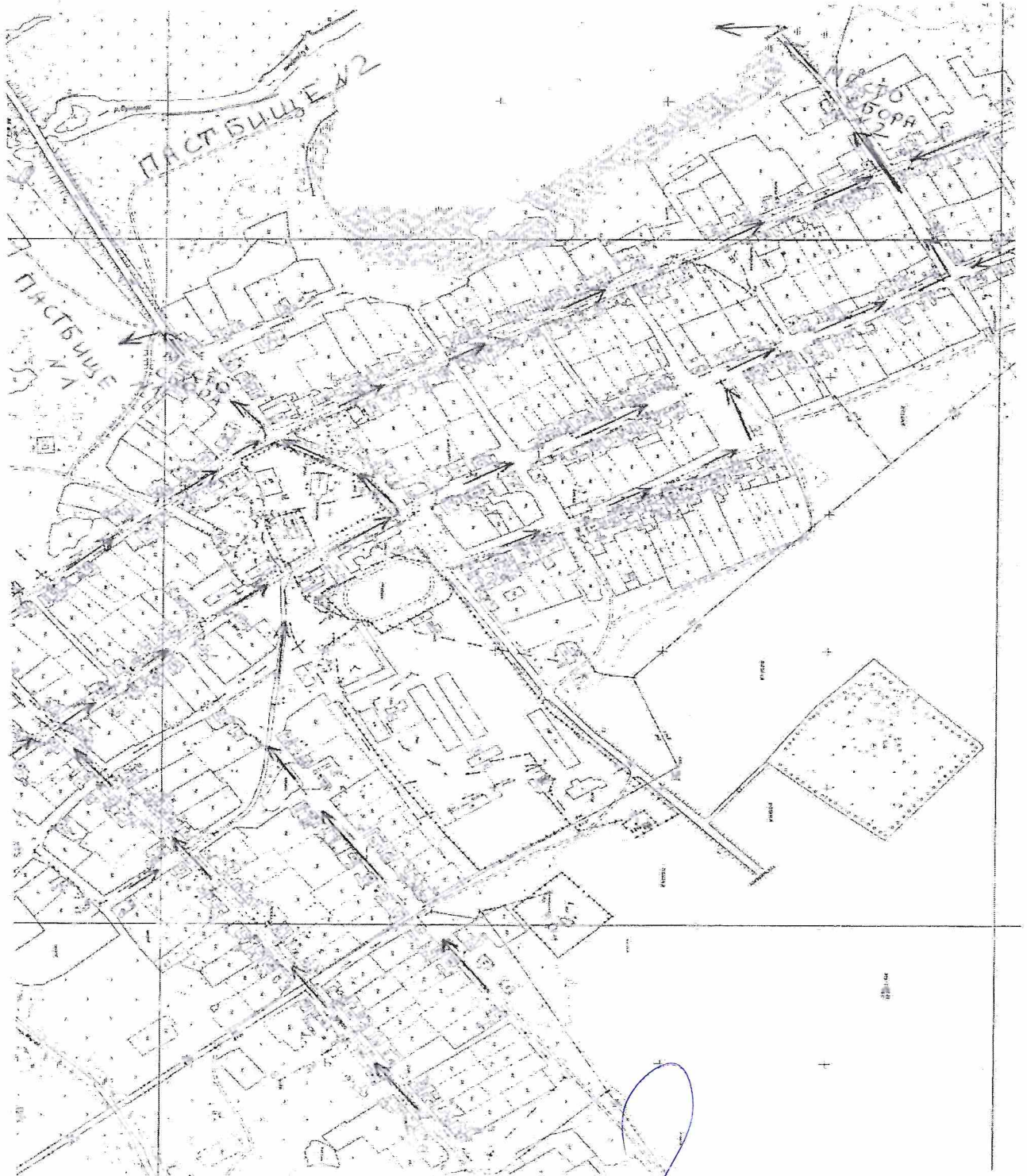
**выпаса и прогона сельскохозяйственных животных на территории
села Падерино Далматовского муниципального округа**



выпаса и прогона сельскохозяйственных животных на территории деревни Бабинова Далматовского муниципального округа



**выпаса и прогона сельскохозяйственных животных на территории
села Широковское Далматовского муниципального округа**



Управляющий делами Администрации
Далматовского муниципального округа

Е.В. Столбов