



Курганская область
Администрация Далматовского муниципального округа

ПОСТАНОВЛЕНИЕ

от 10 июля 2024 № 1098
г. Далматово

Об определении маршрутов прогона и специально отведенных мест выпаса сельскохозяйственных животных на территории Далматовского муниципального округа, подведомственной Центральному территориальному отделу

В соответствии с Законом Курганской области от 20 ноября 1995г. №25 «Об административных правонарушениях на территории Курганской области», Законом Курганской области от 27 июня 2018г. №81 «Об отдельных вопросах упорядочения выпаса и прогона сельскохозяйственных животных на территории Курганской области», Уставом Далматовского муниципального округа, Администрация Далматовского муниципального округа ПОСТАНОВЛЯЕТ:

1. Определить маршруты прогона сельскохозяйственных животных согласно приложению 1 к настоящему постановлению.
2. Определить специально отведенные места выпаса сельскохозяйственных животных согласно приложению 2 к настоящему постановлению.
3. Утвердить схемы выпаса и прогона сельскохозяйственных животных на территории Далматовского муниципального округа, подведомственной Центральному территориальному отделу согласно приложению 3.
4. Постановление Администрации Далматовского муниципального округа №745 от 12 октября 2023 года «Об определении маршрутов прогона и специально отведенных мест выпаса сельскохозяйственных животных на территории Центрального территориального отдела Далматовского муниципального округа» - отменить.
5. Опубликовать настоящее постановление в районной газете «Далматовский вестник», разместить на официальном сайте Администрации Далматовского муниципального округа.
6. Контроль за выполнением настоящего постановления возложить на первого заместителя Главы Далматовского муниципального округа.

Глава Далматовского муниципального округа



А.Г. Аносов

Приложение 1 к постановлению
 Администрации Далматовского
 муниципального округа
 от « 10 » июля 2024 г. № 1098
 «Об определении маршрутов прогона и
 специально отведенных мест выпаса
 сельскохозяйственных животных на
 территории Далматовского муниципального
 округа, подведомственной Центральному
 территориальному отделу»

МАРШРУТЫ ПРОГОНА

№ п/п	Место сбора	Маршрут прогона	Наименование улицы, на которой владельцы держат домашних животных
1.Пастбище с. Затеченское	нет	По всем улицам с. Затеченское	Улицы у кого есть домашние животные
2. Пастбище №1 с. Красноисетское	нет	ул. Советская, ул. Ленина ул. Пролетарская	ул. Советская ул. Ленина ул. Пролетарская
3.Пастбище № 2 с. Красноисетское	нет	Ул. Пролетарская Ул. Советская Ул. Ленина	Ул. Советская Ул. Ленина Ул. Пролетарская
4. Пастбище № 1 с. Пески	на конце ул. Таловская	ул. Советская ул. Таловская на пастбище	ул. Таловская ул. Советская
5. Пастбище №2 с. Пески	в начале ул. Береговая	ул. Береговая на пастбище	ул. Береговая
6. Пастбище № 1 д. Макарьевское	в 300 м на юго-запад от начала кв. Основной	кв. Основной на пастбище	кв. Основной
7. Пастбище № 2 с. Крутиха	на конце Трудовой	ул. Советская, д. 110-116 ул. 1 Мая, д. 62-157 ул. Трудовая, д. 69-107 пер. Советский на пастбище	ул. Советская ул. 1 Мая ул. Трудовая
8. Пастбище № 1 с. Крутиха	в начале ул. Трудовой	ул. Советская, д. 2-79 ул. 1 Мая, д. 1-49 ул. Трудовая, д. 1-22 на пастбище	ул. Советская ул. 1 Мая ул. Трудовая
9. Пастбище № 1 д. Загайнова	в начале ул. Советской	по ул. Советская, д.3-53 ул. Береговая, д. 1-21 ул. Зеленая, д. 1-9	ул. Советская ул. 1 Мая ул. Береговая

		ул. 1 Мая, д. 1-27 ул. 8 Марта, 1-18 ул. Большая, д. 1-23 на пастбище	ул. Зеленая ул. 8 Марта ул. Большая пер. Центральный
10. Пастбище № 2 д. Загайнова	в конце ул. Советской	ул. Советская, д. 29 - 53 ул. Колхозная, д.1-3 ул. Береговая, д. 1-21 на пастбище	ул. Советская, д. 29 - 53 ул. Колхозная, д.1-3 ул. Береговая, д. 1-21 пер. Центральный, д.2
11. Пастбище № 2 с. Першинское	ул.И.В.Соб олева,7	ул. И.В.Соболева	ул.И.В.Соболева
12. Пастбище № 1 с. Ключевское	На конце ул. Пушкина через мост	ул. Пушкина 51 ул. Кирова, ул. Береговая, ул. Ленина ул. Варламова, ул. Пушкина 1 на пастбище	ул. Пушкина ул. Кирова ул. Береговая ул. Ленина ул. Варламова ул. Советская
13. Пастбище № 2 с. Ключевское	На начале ул. Варламова	ул. Советская, д. 1 ул. Кирова, ул. Береговая ул. Ленина ул. Варламова ул. Пушкина, на пастбище	ул. Пушкина ул. Кирова ул. Береговая ул. Ленина ул. Варламова ул. Советская

И.о. руководителя общего отдела

Т.В. Блинова

Приложение 2 к постановлению
Администрации Далматовского
муниципального округа
от « 10 » *сентября* 2024 г. № 1028
«Об определении маршрутов прогона и
специально отведенных мест выпаса
сельскохозяйственных животных на
территории Далматовского муниципального
округа, подведомственной Центральному
территориальному отделу»

**МЕСТА
выпаса сельскохозяйственных животных**

Село Красноисетское

1. Пастбище № 1 расположено:

а) примерно в 100 метрах с ул. Советской ориентир дома № 113 на восток с. Красноисетское;

2. Пастбище № 2 расположено:

а) в 100 метрах от начала ул. Советской ориентир дом №1 с западной стороны с. Красноисетское.

Село Затеченское

3. Пастбище № 1 расположено примерно в 300 метрах от конца ул. Ленина ориентир дома №75 на восток с. Затеченское.

Село Пески

4. Пастбище № 1 расположено:

а) примерно в 300 метрах от ул. Таловской с. Пески с южной стороны, возле озера; с. Пески Далматовского района в пределах земельного участка с кадастровым номером 45:04:030601:00.

б) Пастбище ограничено с юго-западной стороны озером.

5. Пастбище № 2 расположено:

а) в 100 метрах у озера от ул. Береговой с. Пески Далматовского района с западной стороны, в пределах земельного участка с кадастровым номером 45:04:030601:00.

б) Пастбище ограничено с юго-восточной озером; с севера кладбищем

Деревня Макарьевское

6. Пастбище №1 расположено:

а) примерно в 100 метрах с юго-восточной стороны кв. Основной д. Макарьевское Песковского сельсовета Далматовского района в пределах земельного участка с кадастровым номером 45:04:031001:00.

б) Пастбище ограничено с северо-западной стороны землями сельскохозяйственного назначения.

Село Крутиха

7. Пастбище № 1 расположено:

а) примерно в 100 метрах от ул. Трудовая, с. Крутиха, с северо-восточной стороны, в 50 м от ул. 1 Мая пределах земельного участка с кадастровым номером 45:04:030501:182;

б) Пастбище ограничено с северо-западной стороны дорогой, с северо-восточной стороны рекой Исеть, с севера землями сельскохозяйственного назначения, с юго-

восточной – населенным пунктом с. Крутиха.

8. Пастбище № 2 расположено:

- а) в 100 метрах от ул. Трудовая, с. Крутиха с юго-западной стороны, в 150 м от конца ул. Трудовая и ул. 1 Мая, с юго-западной стороны в пределах земельного участка с кадастровым номером 45:04:031503:104;
- б) Пастбище ограничено с севера и востока землями сельскохозяйственного назначения, с южной стороны – рекой Исеть.

Деревня Загайнова

9. Пастбище № 1 расположено:

- а) примерно в 50 метрах с северной стороны ул. Советская, в пределах земельного участка с кадастровым номером 45:04:031601:9;
- б) Пастбище ограничено с западной стороны дорогой, с северной стороны лесным массивом, с южной стороны – чертой населенного пункта.

10. Пастбище № 2 расположено:

- а) Пастбище расположенное примерно в 200 метрах с южной стороны ул. Советская;
- б) Пастбище ограничено с западной стороны ул. Колхозная, с восточной стороны землями сельскохозяйственного назначения, с северной стороны – ул. 1 Мая.

Село Першинское

11. Пастбище № 2 расположено:

примерно в 100 метрах с восточной стороны от д. № 12 ул. И.В.Соболева.

Село Ключевское

12. Пастбище № 1 расположено:

- а) примерно в 100 метрах от с. Ключевское с западной стороны и в 500 метрах от начала ул. Пушкина ;
с северной стороны 500 метрах ул. Пушкина с юго-западной стороны от ул. Советская с. Ключевское Далматовского района в пределах земельного участка с кадастровым номером 45:04:030301:00.
- б) Пастбище ограничено с запада и юга землями сельскохозяйственного назначения, с южной стороны — рекой «Теча».

13. Пастбище № 2 расположено:

- а) в 50 метрах от ул. Варламова с. Ключевское Далматовского района с северо-восточной стороны;
в 100 метрах от конца ул. Советская и ул. Кирова и Пушкина с. Ключевское Далматовского района с юго-восточной стороны в пределах земельного участка с кадастровым номером 45:04:030302:00.
- б) Пастбище ограничено с северо-западной стороны кладбищем, с юго-западной стороны полевыми массивами и юго-восточной стороны населенным пунктом с. Ключевское.

И.о. руководителя общего отдела

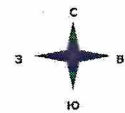
Т.В. Блинова

Приложение 3 к постановлению
Администрации Далматовского
муниципального округа
от « 10 » июля 2024 г. № 1098
«Об определении маршрутов
прогона и специально отведенных
мест выпаса сельскохозяйственных
животных на территории
Далматовского муниципального
округа, подведомственной
Центральному территориальному
отделу»

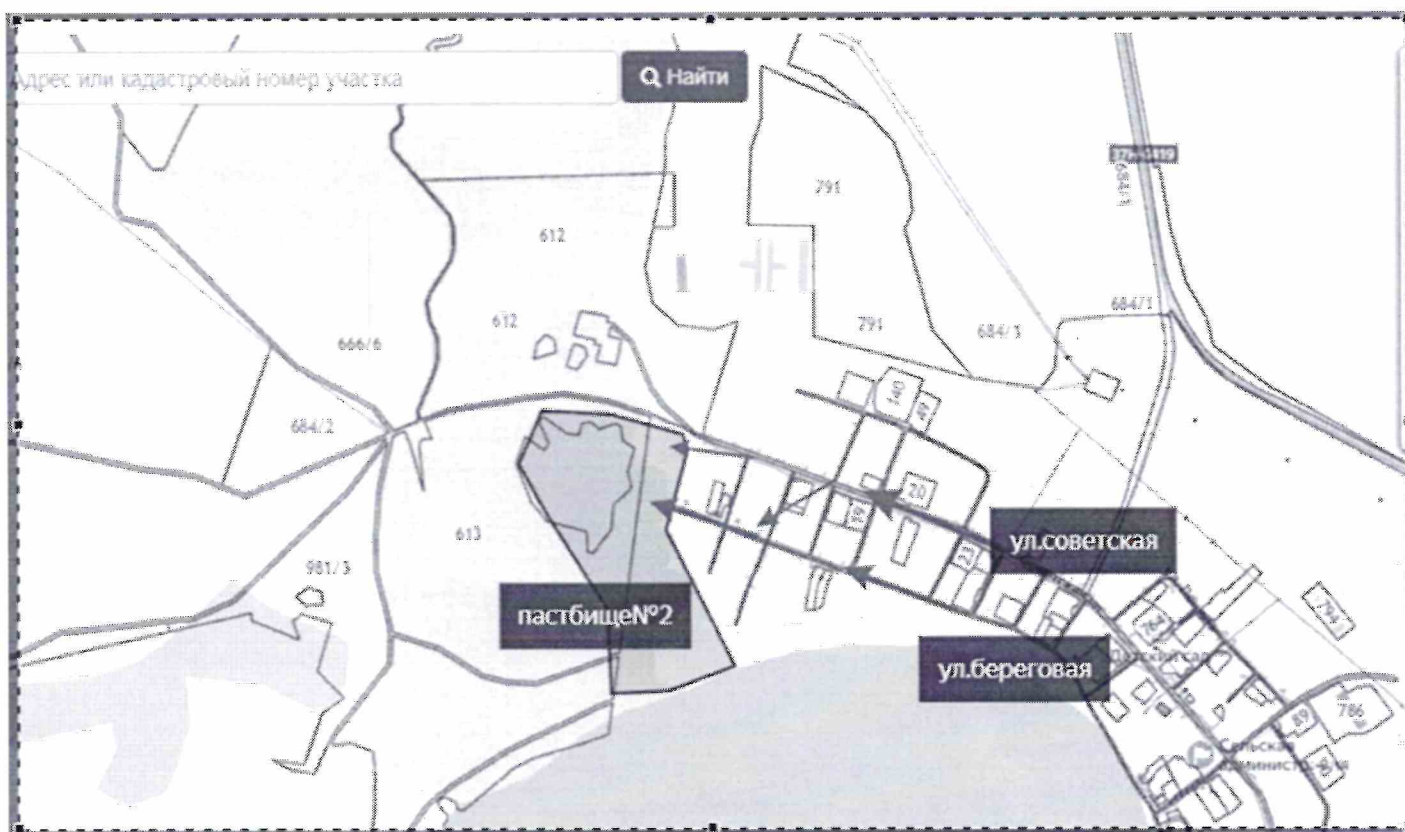


СХЕМЫ
выпаса и прогона сельскохозяйственных животных на территории села
Красноисетское Далматовского муниципального округа



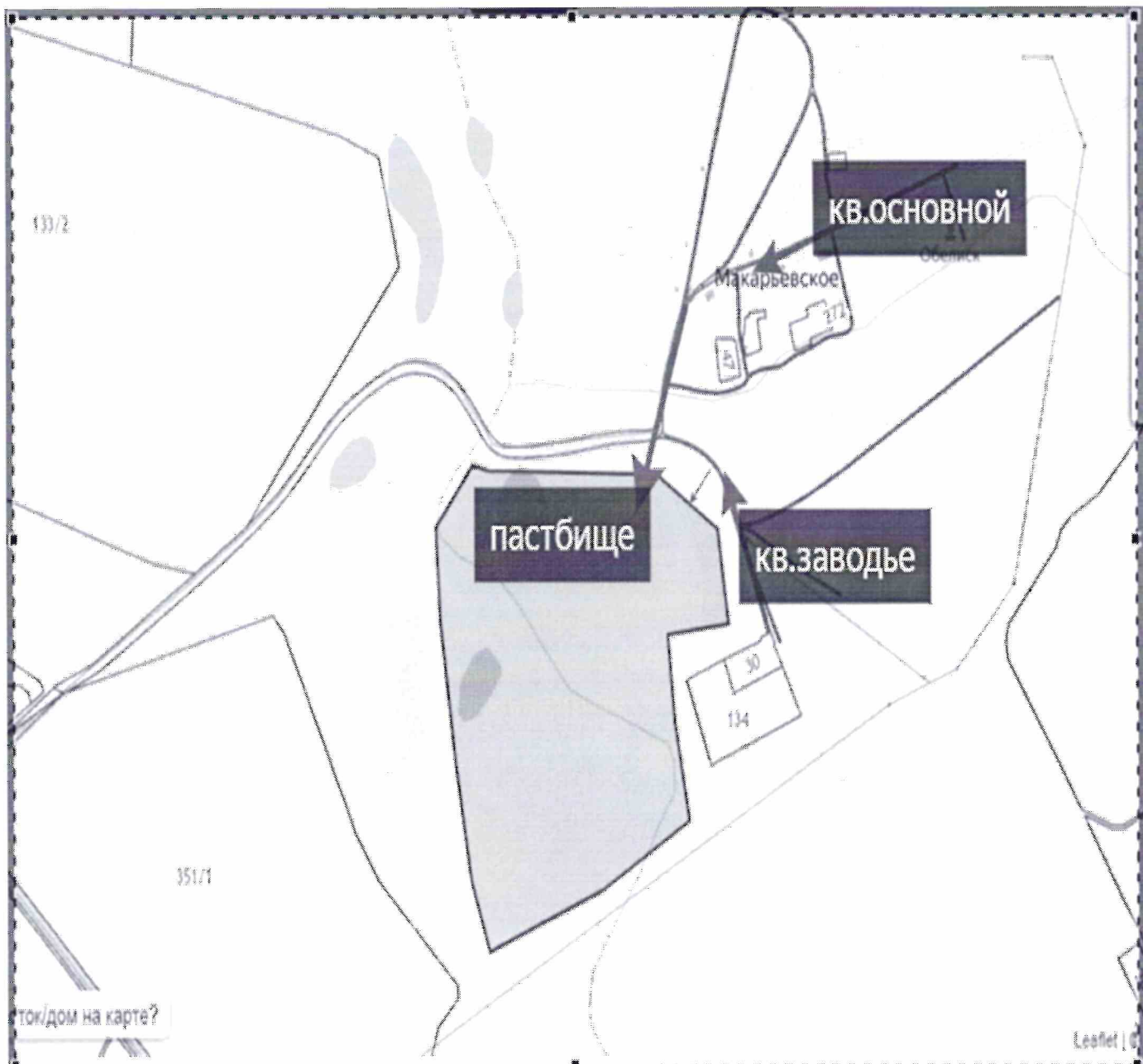
выпаса и прогона сельскохозяйственных животных на территории села Затеченское Далматовского муниципального округа



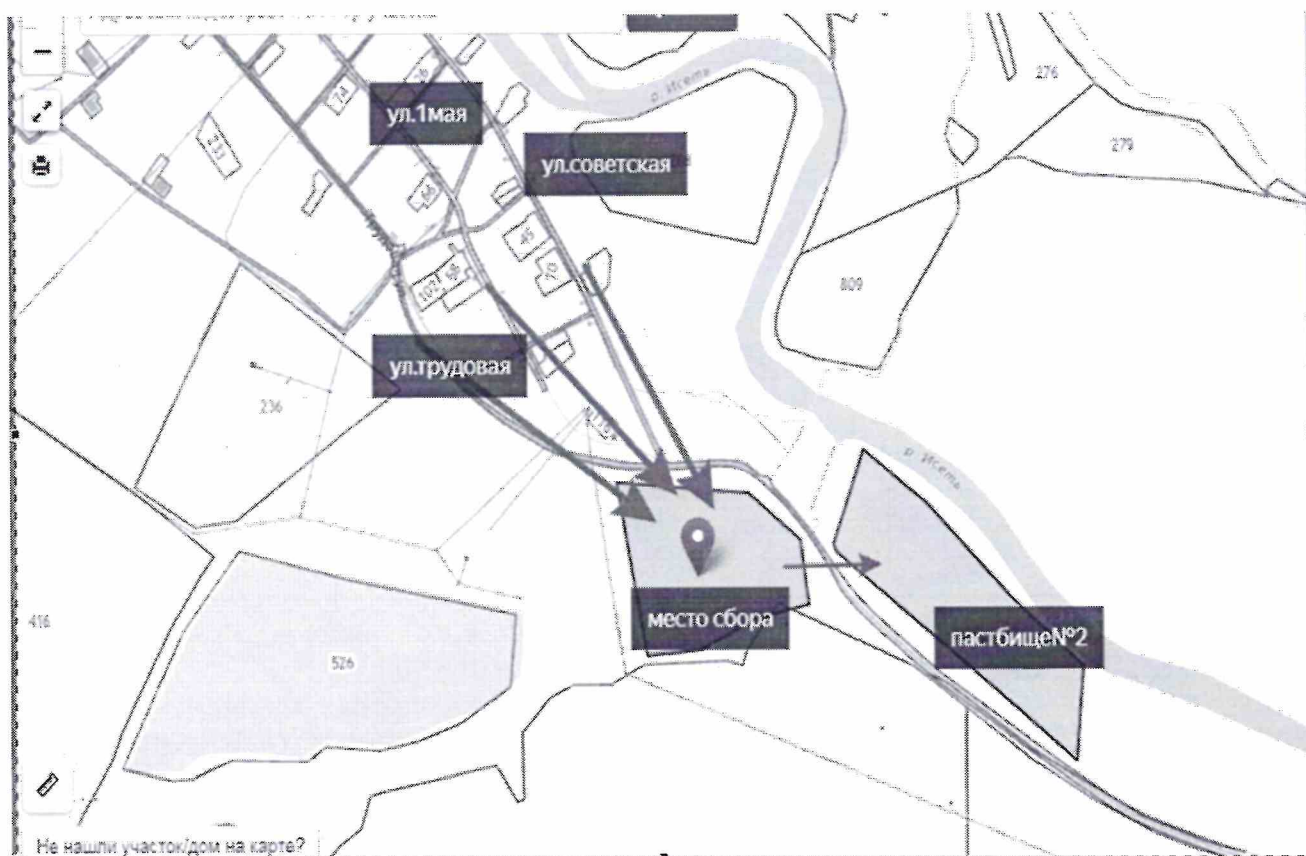
выпаса и прогона сельскохозяйственных животных на территории села Пески Далматовского муниципального округа



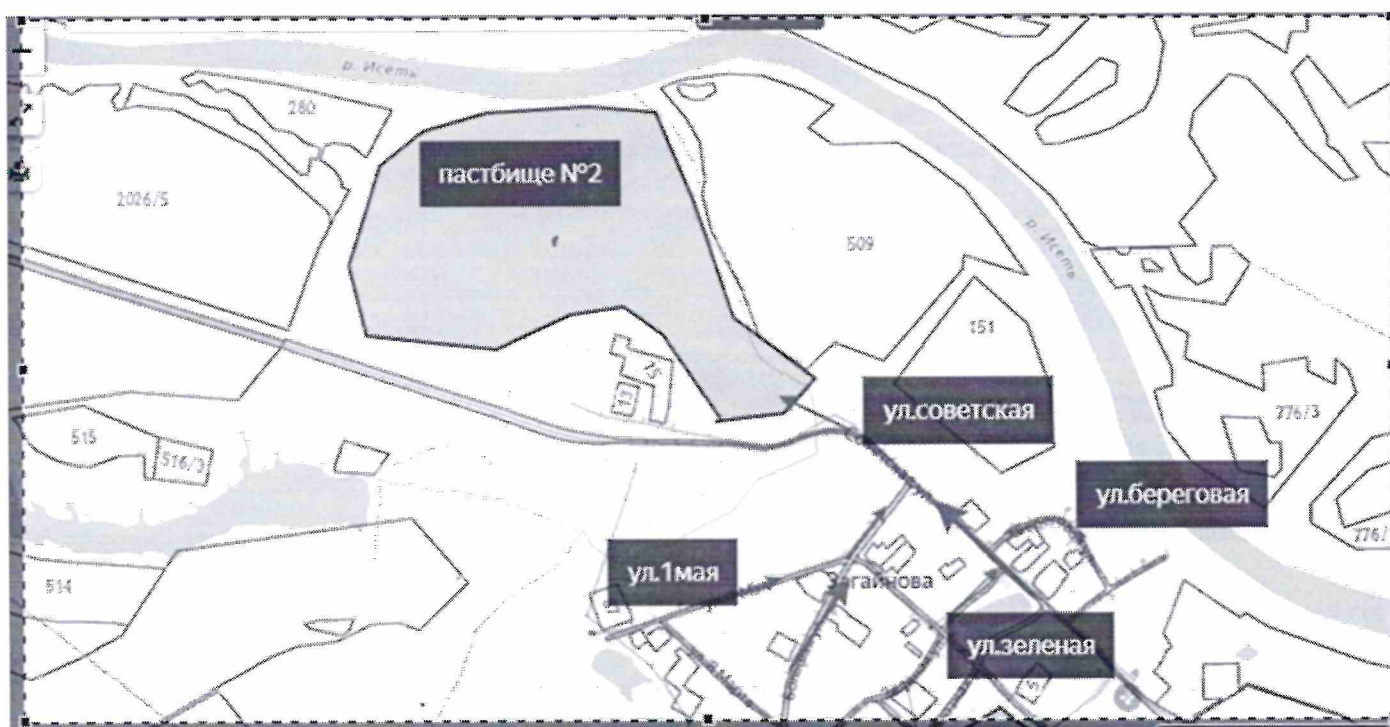
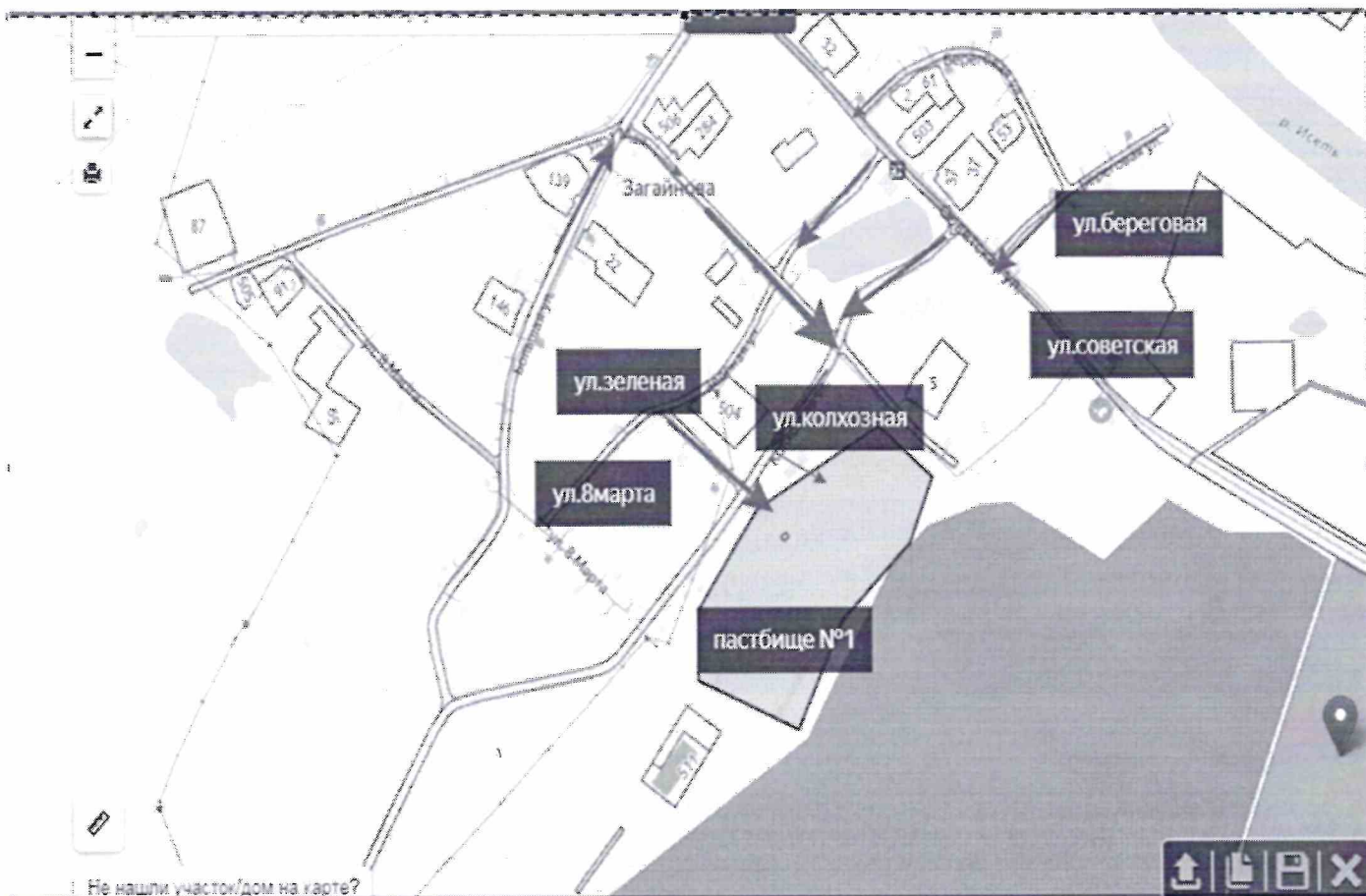

**выпаса и прогона сельскохозяйственных животных на территории деревни
Макарьевское Далматовского муниципального округа**



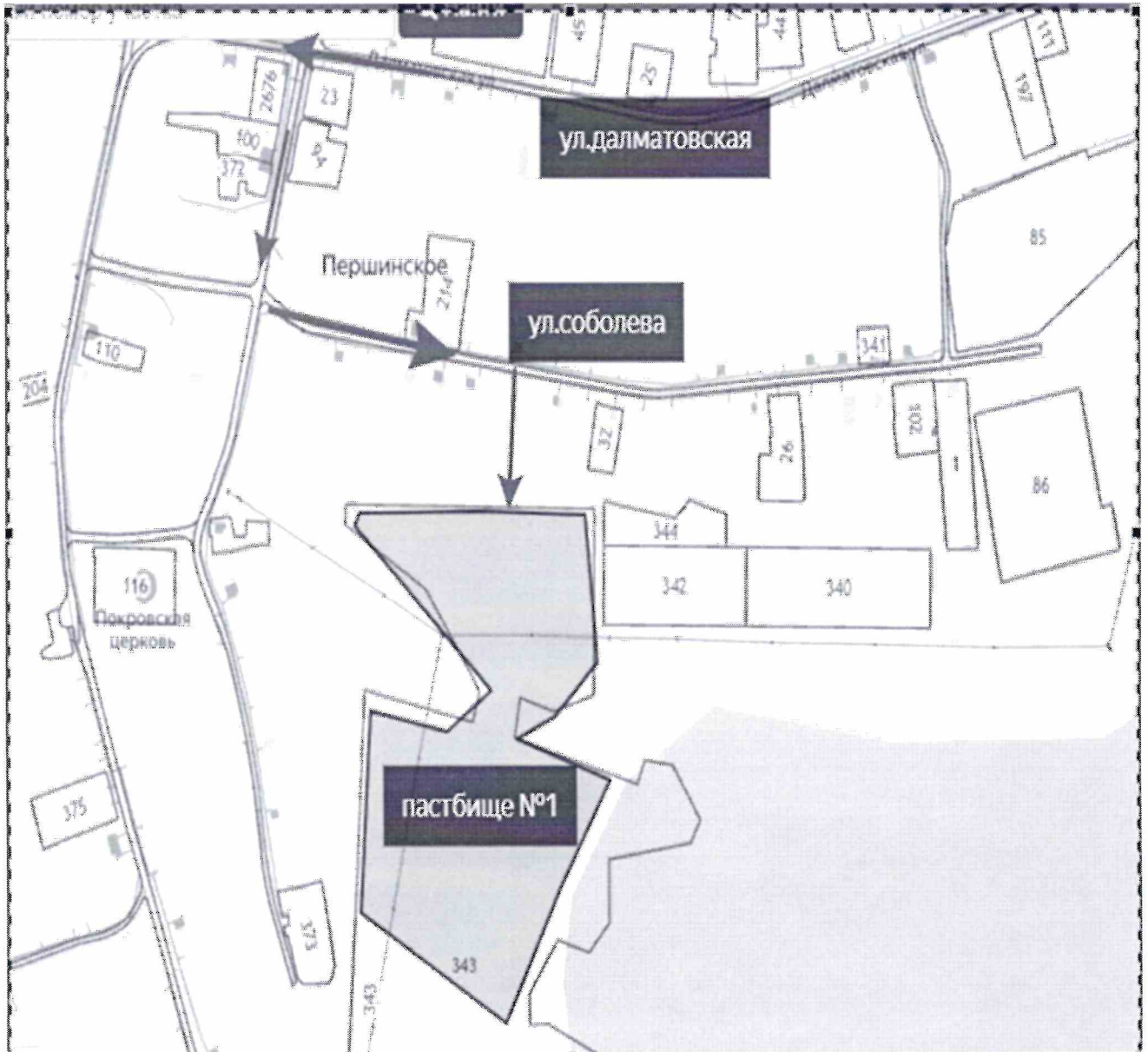
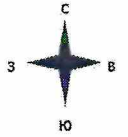
выпаса и прогона сельскохозяйственных животных на территории села Крутиха Далматовского муниципального округа



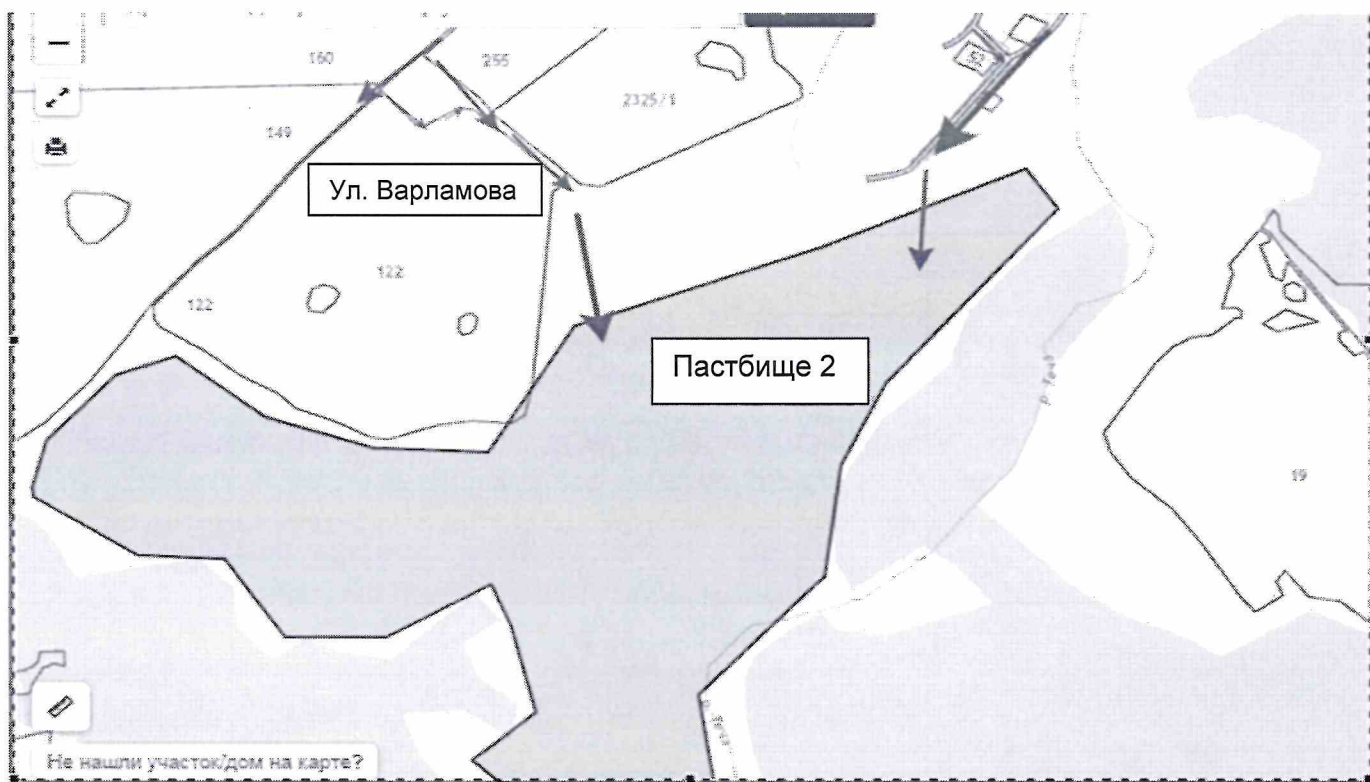
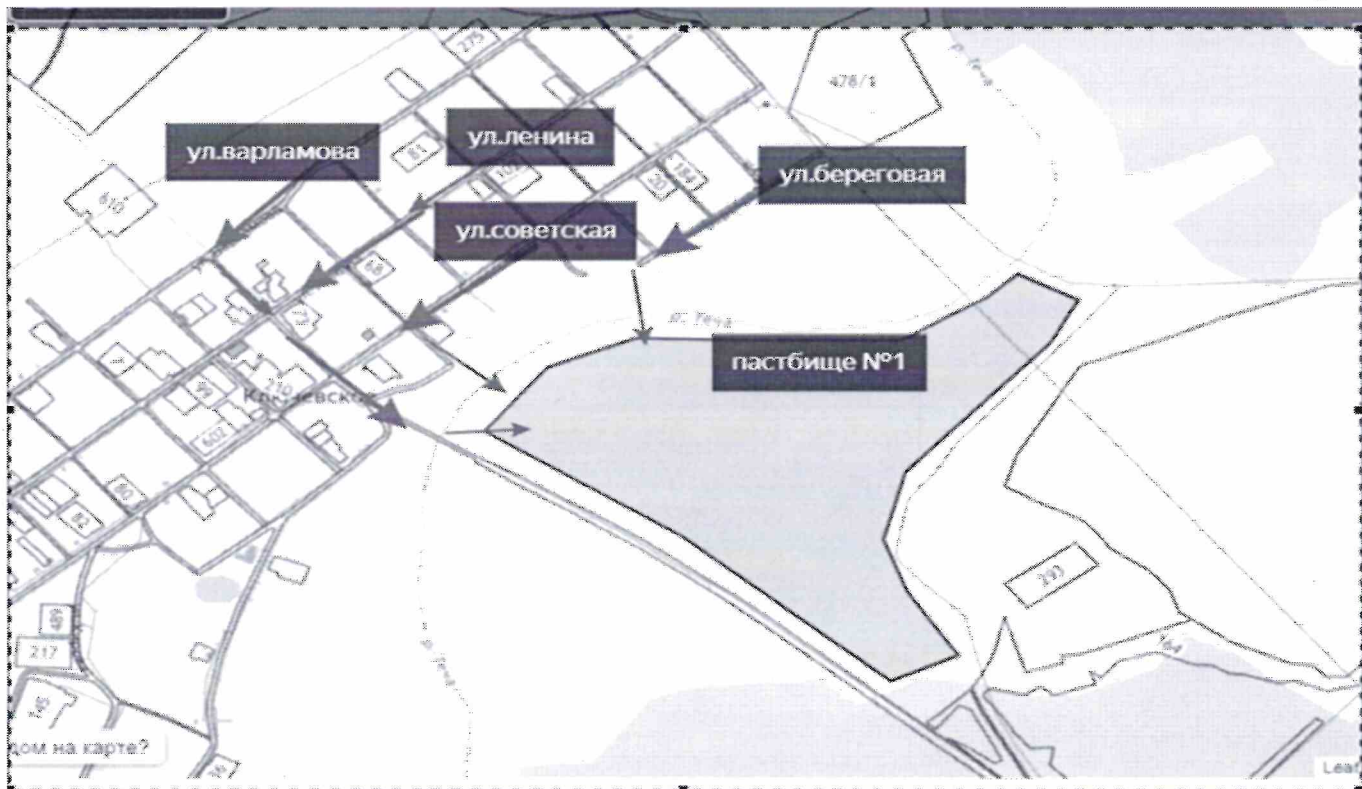
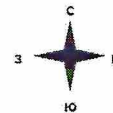
выпаса и прогона сельскохозяйственных животных на территории деревни Загайнова Далматовского муниципального округа



**выпаса и прогона сельскохозяйственных животных на территории села Першинское
Далматовского муниципального округа**



выпаса и прогона сельскохозяйственных животных на территории села
Ключевское Далматовского муниципального округа



И.о. руководителя общего отдела

Т.В. Блинова

Т.В. Блинова